

Ruta de la Costa Oaxaqueña

El estado de Oaxaca es un destino donde convergen tradiciones vivas y civilizaciones milenarias; que tiene dentro de su territorio un sinfín de atractivos naturales, los cuales atraen cada año a turistas de todo el mundo que buscan conocer la gran biodiversidad con la que cuenta, realizar actividades al aire libre, recorrer sus bosques, montañas y por supuesto sus hermosas playas.

La Costa Oaxaqueña con su vasta composición multicultural forma parte de esta riqueza humana y natural, en ella conviven diferentes grupos étnicos, destaca por sus dos ambientes el montañoso y el costero, en el cual se encuentran excepcionales playas color esmeralda que contrastan con arenas doradas, lagunas, manglares y una vegetación abundante que marca el litoral del estado frente al Océano Pacífico conservándolo como un paraíso escondido. Las condiciones geográficas y naturales de la Costa Oaxaqueña son idóneas para el descanso, la recreación y para realizar actividades de ecoturismo, deportivas y de aventura.

CONTENIDO

8	Datos de interés y consejos de viaje
14	Huatulco
34	Puerto Ángel
42	Zipolte
54	Mazunte Pueblo Mágico
66	Puerto Escondido
80	Lagunas de Chacahua
94	Actividades, fiestas y eventos
100	Información esencial

Esta ruta invita a recorrer los más bellos y paradisíacos paisajes de sol y playa, donde la comunión del entorno natural y cultural logra captar la atención de los visitantes. La vida en la Costa Oaxaqueña ha conservado tradiciones y costumbres fuertemente ligadas a las condiciones de su hábitat original, destaca por su tranquilidad y hospitalidad que aunada a una gran oferta de servicios, aventuras y experiencias únicas, hacen de este un sitio al cual siempre se quiere regresar.

La ruta abarca seis destinos, cada uno de los cuales tiene atractivos singulares y especiales: Huatulco como destino sustentable, con su Parque Nacional, Parque Ecoarqueológico y fincas cafetaleras; Puerto Ángel con sus tranquilas playas perfectas para practicar un sinnúmero de deportes acuáticos; Zipolite y su playa nudista, Mazunte sede del Centro Mexicano de la Tortuga; Puerto Escondido el destino ideal para surfistas, y finalmente, el Parque Nacional Lagunas de Chacahua reserva natural que alberga una gran variedad de flora y fauna. La Ruta de la Costa Oaxaqueña invita a disfrutar de increíbles playas y paisajes, a conocer su flora, fauna y su deliciosa gastronomía; a vivir sus tradiciones pero sobre todo, a adentrarse al interior de la naturaleza de esta región.





A lo largo de la ruta de la Costa Oaxaqueña se encuentran seis destinos. En algunos se puede descansar o practicar el buceo, en otros surfear o admirar las olas y, en algunos más simplemente contemplar la espectacularidad del Pacífico.



DESDE - A:

Oaxaca - Pochutla (Carr. 175)	242 km	5.00 h
Oaxaca - Bahías de Huatulco (Carr. 175)	285 km	6.00 h
Oaxaca - Tehuantepec (Carr. 190)	250 km	4.00 h
Oaxaca - Puerto Escondido (Carr. 131)	255 km	5.20 h
Tehuantepec - Puerto Escondido (Carr. 200)	284 km	3.15 h
Bahías de Huatulco - Pochutla (Carr. 200)	40 km	50 min
Bahías de Huatulco - Puerto Ángel (Carr. 200)	50 km	1.10 h
Bahías de Huatulco - Puerto Escondido (Carr. 200)	113 km	2.00 h
Bahías de Huatulco - Zipolite (Carr. 200)	51 km	1.15 h
Puerto Escondido - Lagunas de Chacahua (Carr. 200)	111 km	1.20 h
Pochutla - Zipolite (Carr. 175)	10 km	30 min
Pochutla - Mazunte (Carr. 175)	22 km	20 min
Puerto Ángel - Zipolite (Carr. 175)	5 km	10 min
La Ventanilla - Puerto Ángel (Carr. 175)	13 km	15 min





Datos de interés y consejos de viaje

El clima de la costa oaxaqueña es cálido sub húmedo con una temperatura media anual de 28°C. En invierno se registran temperaturas mínimas de 14 grados y en los meses de primavera e inicios de verano máximas de 39°C. Dadas las altas temperaturas se recomienda vestir con ropa ligera y fresca, mantenerse bien hidratado, llevar protección solar y repelente contra insectos amigable con el ambiente.

Cómo llegar

En avión

En la región de la costa se encuentran dos aeropuertos internacionales; el primero es el Aeropuerto Internacional de Bahías de Huatulco, localizado en Santa María Huatulco. El segundo es el Aeropuerto Internacional de Puerto Escondido, ubicado a dos kilómetros de esta ciudad.



Huatulco

Cuenta con un Aeropuerto Internacional que lo conecta con la Ciudad de México, la Ciudad de Oaxaca y otras ciudades del país como Monterrey. También llegan y salen vuelos internacionales de Estados Unidos y Canadá.

Líneas aéreas

Nacionales: Aeroméxico, TAR, Interjet, Volaris y Magnicharters.

Regionales: Aerotucán.

Internacionales: United Airlines, Air Canada, Frontier Airlines, Sun Country, Air Transat West Jet y Sunwing.

Aeropuerto Internacional de Huatulco

Carretera Pinotepa-Salina Cruz
200 km 237
El Zapote C.P. 79980

Huatulco, Oaxaca

Tel. (958) 581 90 04 / 581 90 05

Aeropuerto Internacional de Puerto Escondido

El Aeropuerto conecta con la Ciudad de México y la Ciudad de Oaxaca a través de vuelos de aproximadamente una hora de duración desde la primera y de cuarenta minutos desde la segunda.

Líneas aéreas

Nacionales: Aeroméxico, Aeromar, Interjet, VivaAerobus.

Regionales: Aerotucán .

Aeropuerto Internacional de Puerto Escondido

Carretera Costera km 6.5
C.P. 71980 Puerto Escondido,
Oaxaca
Tel. (954) 582 04 91 / 582 04 92

En automóvil

Por carretera las principales vías de acceso a la región de la Costa del Estado de Oaxaca son las carreteras federales 200, 190, 175 y 131. La comunicación de la Ruta de la Costa Oaxaqueña con la Ciudad de México se puede realizar por dos vías de acceso; la primera es por la autopista México-Cuernavaca-Acapulco que primero se liga con el Viaducto Punta Diamante para posteriormente tomar la carretera federal 200 con destino a Pínotepa Nacional, recorriendo aproximadamente 810 km.

La segunda es por la autopista México-Puebla-Oaxaca que se comunica con las carreteras federales 175 y 190 para arribar a Puerto Ángel, Huatulco y Salina Cruz respectivamente. De este último punto el corredor se comunica por medio de la carretera federal 200 rumbo a Puerto Ángel completando un recorrido total aproximado de 860 km desde la Ciudad de México.

Para llegar directamente a Puerto Escondido desde la Ciudad de Oaxaca se deben tomar las carreteras federales 131, vía Sola de Vega y, 175, vía Pochutla, recorriendo un aproximado de 308 y 246 km respectivamente.

En autobús

Desde diferentes ciudades del país salen autobuses varias veces al día hacia las Bahías de Huatulco y Puerto Escondido.

Líneas de autobús de primera clase

Autobuses de Oriente, Cristóbal Colón y ADO Platino.

Líneas de autobús de segunda clase

Fletes y pasajes, Autobuses Unidos y Sur.

Partiendo de la Ciudad de México se pueden tomar autobuses en la terminal de Autobuses de Oriente o en la estación Taxqueña haciendo un recorrido de aproximadamente catorce horas.

Para llegar a Huatulco y Puerto Escondido desde la Ciudad de Oaxaca se puede tomar transporte público, con líneas de primera y segunda clase y camionetas tipo Van, que viajan directamente a esos destinos.

Central camionera de primera clase

5 de mayo

Esq. Avenida Niños Héroes

C.P. 68000

Oaxaca de Juárez

Tel. (951) 502 05 60

Cómo desplazarse

El visitante se puede desplazar, dentro de Huatulco y Puerto Escondido o hacia otros destinos de la ruta en taxis especiales o en transporte colectivo. De acuerdo a las rutas se identifican por sus diferentes colores con costos que van desde los \$25.00 pesos en adelante dependiendo la distancia. Asimismo, existe el servicio de autobuses para excursiones y de agencias de viajes.







El estilo de vida en la región de la costa oaxaqueña es conocido por la alegría y pícaría de su gente. Ahí se respira un aire de calma y tranquilidad y es común encontrar entre sus pobladores a personas que hacen del mar, y de sus vastos recursos, su principal modo de vida, lo cual se ve reflejado en actividades como la pesca y la agricultura.

Los bailes regionales característicos de la costa oaxaqueña son las danzas y chilenas, que más que un simple motivo de esparcimiento, significan un acontecimiento social importante y poseen, además, un profundo sentido mágico y religioso.

Huatulco y Puerto Escondido cuentan con servicios médicos en la Cruz Roja, en hospitales y clínicas, tanto públicos como privados, una estación de bomberos y servicios de seguridad ofrecidos por la policía o los salvavidas y la Secretaría de Marina.

Las entidades bancarias en Huatulco, Pochutla (Puerto Ángel) y Puerto Escondido son variadas en sus zonas céntricas, donde se encuentran cajeros ATM, sucursales de atención y casas de cambio de divisas (también se pueden encontrar hoteles que ofrecen este servicio).





Con sus nueve bahías y 36 playas, además de un Parque Nacional y una zona Eco Arqueológica, Huatulco se envuelve en una gran conciencia ecológica y de servicio, al contar con programas y certificaciones internacionales como Earthcheck Platinum, Blue Flag para la playa Chahué, Sitio Ramsar 1321, Reserva de la Biósfera y ostentar el distintivo “S” de sustentabilidad, entre otros, que lo acreditan como un destino con buenas prácticas ambientales y lo convierten en el principal proyecto de desarrollo integral de preservación del medio ambiente y gestión responsable de recursos de México.

Este destino, un desarrollo turístico integral, posee una gran oferta turística, conformada por hoteles de diversas categorías, restaurantes, clubes nocturnos, agencias de viajes, transportadoras, club de yates, campo de golf, así como un aeropuerto internacional contemporáneo. Huatulco también se ha consolidado como un destino para cruceros, los cuales arriban durante diferentes épocas del año. El visitante puede elegir entre una gran variedad de actividades desde conocer la flora y fauna del lugar o visitar una finca cafetalera, navegar por sus bahías y prístinas playas o hasta bucear, entre muchas más.

Experiencias imperdibles

Huatulco ofrece a sus visitantes una gran cantidad de sitios extraordinarios y una riqueza natural e histórica invaluable. Además es un destino sustentable que ofrece servicios responsables con el entorno.

Observar delfines, tortugas, ballenas y orcas, además de la flora y fauna en su hábitat

Podrá comulgar con el entorno, al navegar en catamarán por las nueve bahías a través de la dársena de Santa Cruz y degustar en los restaurantes de sus playas la gastronomía local de mariscos y pescados.

Conocer los vestigios arqueológicos únicos en el Pacífico mexicano

Dentro del Parque Eco-Arqueológico en la riera del Río Copalita, vestigios que datan del pre clásico al post clásico (400 a.C.-1521 d.C.) y apreciar la belleza paisajística, y de la diversidad de flora y fauna, especialmente sus aves.





**Desde la Marina
Dársena de Santa
Cruz podrá salir
a navegar en
catamarán para
recorrer las nueve
bahías de Huatulco.**

Recorrer, a pie o en
bicicleta, los senderos
interpretativos del
Parque Nacional
Huatulco

Disfrutar de la tranquilidad,
sentir la naturaleza, observar
y escuchar a un sinnúmero de
especies de aves que habitan
donde se conjugan las transicio-
nes de la selva baja caducifolia
con el manglar y el humedal.

**Admirar el Mariposario
Yeé Lo Beé**

El más grande de México, donde
se puede conocer y observar a
las mariposas en sus espacios
de reproducción y visitar las
áreas de exhibición, investiga-
ción y educación ambiental.
Además, conocer el iguanario
y la diversidad de plantas que
hay en el lugar.



Otros sitios de interés

Parroquia de Nuestra Señora de Guadalupe

Dentro de ella se encuentra el mural dedicado a la "Virgen de Guadalupe" realizado por el artista José Ángel del Signo Gumbre, que abarca, en la nave principal, 285 metros cuadrados y es la virgen más grande del mundo pintada en el techo de una iglesia.

Campo de Golf en Tangolunda

Es considerado uno de los mejores campos de golf de playa en México de categoría campeonato. Cuenta con tres hermosos lagos, pistas anchas, arquitectura colonial, espacios libres, áreas porticadas, además espectaculares vistas.

Antiguo mercado de Santa María Huatulco

Junto a la Iglesia de Santa María Concepción se localiza este edificio de principios de siglo, que es punto de encuentro de la población local para departir y comer nieve.

Río Copalita

Sitio donde el río converge con el mar, su vertiente es fuente de agua que da vida a la región; tiene las características óptimas para practicar el descenso en balsa o kayak y también surfear.

Fincas cafetaleras y cascadas

Excelente para conocer el proceso de cultivo y producción del aromático grano de café, estar en contacto con la naturaleza y disfrutar de los diferentes recorridos que ofrece el lugar. Además si se desea, aventarse de la tirolesa, adquirir artesanías de bambú, miel orgánica u hospedarse en la finca.

Jardín botánico Hagia Sofia

Pueden apreciarse las distintas fases del cultivo orgánico de frutales, hortalizas y maderables, así como una gran diversidad de flora y fauna silvestre. Cuenta con un sendero interpretativo que incluye variedades de flores exóticas, a lo largo de su desarrollo agroecológico se puede disfrutar del Río Magdalena.

Plaza principal de la Crucecita

Cuenta con un quiosco, áreas verdes, jardines, y bancas para pasar una agradable tarde.

Mural "Huatulco nuestro pasado, presente y futuro"

Este mural realizado por el artista Rafael Ortega, se encuentra en las paredes del interior del Palacio Municipal de Santa María Huatulco y describe el pasado histórico del municipio de Santa María Huatulco.





Mural de Rafael Ortega en el spa Xquenda

Los murales “Nuestras culturas prehispánicas y sus legados”, y “Los niños en el paraíso”, pueden contemplarse el primero en el temazcal ceremonial del interior de Villa Cinco y, el segundo en la cúpula de la escalera de acceso al restaurante Xquenda Huatulco.

La flor del desarrollo del escultor Sebastián

Esta pieza se sustenta en los troncos nacidos de un pentágono que dan forma a un tronco común del que se derivan circunvalaciones geométricas a manera de capullos de los cuales nace un pilar que sostiene la escultura, generando una interpretación del símbolo de FONATUR.

Mural de Cristina Rubalcava

Esta obra representa la fiesta tradicional de la Guelaguetza y se ubica en la recepción del hotel Camino Real Zaashila Huatulco.



Dónde dormir

Huatulco cuenta con una amplia gama de opciones de hospedaje, de los grandes resorts a los pequeños hoteles, existen opciones para todos los gustos y presupuestos.

Secrets Huatulco Resort & Spa

Boulevard Benito Juárez 8
Bahía de Conejos
Santa Cruz Huatulco
Tel. +52 (958) 583 05 00
01 800 712 74 01
www.secretresorts.com.mx/huatulco

Barceló Huatulco Beach

Paseo Benito Juárez s/n
Bahías de Huatulco
Tel. +52 (958) 583 14 40
01 800 227 23 56
www.barcelohuatulco.com

Camino Real Zaashila Huatulco

Boulevard Benito Juárez, lote 5
Bahía de Tangolunda
Tel. +52 (958) 583 03 00
01 800 712 72 00
www.caminoreal.com

Dreams Huatulco Resort & Spa

Boulevard Benito Juárez 4
Bahía de Tangolunda
Santa Cruz Huatulco
Tel. +52 (958) 583 04 00
01 800 712 74 01
www.dreamsresorts.com

Las Brisas Huatulco

Bahía de Tangolunda, lote 1
Tel. +52 (958) 583 0200
01 800 227 47 27
www.brisas.com.mx

Las Palmas Villas & Casitas

Camino a Playa la Entrega
manzana 1, lote 4, sector B
Santa Cruz Huatulco
Tel. +52 (958) 109 14 48
www.laspalmshuatulco.com

Quinta Real Huatulco

Paseo Benito Juárez 2
Bahía de Tangolunda
Santa Cruz Huatulco
Tel. +52 (958) 581 04 28
www.quintareal.com

Villas Azomalli

Residencial Conejos
manzana 8, lote 10
Santa Cruz Huatulco
Tel. +52 (958) 58 5 04 10
www.huatulcovilla.com

Villas Fa-Sol

Residencial Conejos
manzana 7, lotes 3a, 5 y 18
Tel. +52 (958) 581 01 96
01 800 837 8260
www.hotelvillasfasolhuatulco.com

Quinta Bella Huatulco

Bahía de Chahué, manzana 6
lote 2, sector P
Tel. +52 (958) 58 7 24 66
www.quintabellahuatulco.com

**Binniguenda All Inclusive
Huatulco**

Boulevard Santa Cruz 201
Tel. +52 (958) 583 26 00
01 800 841 16 22
www.binniguendehuatulco.com

**Castillo Huatulco
Hotel & Beach Club**

Boulevard Santa Cruz 303
01 800 543 90 40
01 800 227 84 89
www.hotelcastillohuatulco.com

Marina Park Plaza

Boulevard Benito Juárez
manzana 3, lote 1, sector L
Santa Cruz Huatulco
Tel. +52 (958) 583 01 50
www.marinaparkplaza.com

Park Royal Huatulco

Boulevard Benito Juárez 8
Bahía de Tangolunda
Tels. +52 (958) 581 00 44 / 581 00 54
www.parkroyalhuatulco.com

Holiday Inn Huatulco

Boulevard Benito Juárez 604
sector A
Bahía de Santa Cruz
Tel. +52 (958) 583 04 33
www.hinnhuatulco.com.mx

Villablanca

Boulevard Benito Juárez s/n
esq. Calle Zapoteco

Bahía de Chahué

Tel. +52 (958) 587 06 06
01 800 712 77 57
www.hotelesvillablanca.com

Villas Coral

Paseo El Arrocito, manzana 2
lotes 7 y 8
Tel. +52 (958) 581 05 00

Arenas del Pacífico

Colorin 507, La Cruccecita
Tel. +52 (958) 583 49 87
01 800 838 66 04
www.arenasdelpacifico.com

Bahía Huatulco

Boulevard Benito Juárez
manzana 2, lote 7, sector P
Bahía de Chahué
Tel. +52 (958) 587 14 64
www.hotelbahiahuatulco.com

Misión de los Arcos

Gardenia 902, sector H
Tel. +52 (958) 587 01 65
www.misiondelosarcos.com

Misión Mares

Sector L
Bahía de Chahué
Tel. +52 (958) 58 346 41 / 958
1069972
www.misionmares.com.mx

**Villas Luz de Luna**

Residencial Arrocito
manzana 2, lote 14
Tel. +52 (958) 581 04 88
www.villasluzdeluna.com

Hostal Luna Creciente

Guarumbo 15, sector H
La Crucecita
Tel. +52 (958) 583 45 94

Posada Jois

Chacahua 209, sector H
Santa Cruz
Tel. +52 (958) 587 07 81

Posada Leo

Buganvilla 302, La Crucecita
Tel. +52 (958) 587 26 01

Posada Santa Clara

Calle Mazateco s/n, manzana 1
lotes 69 y 70, sector R
Tels. +52 (958) 587 10 47/587 10 58
www.posadasantaclara.com

Best Western Posada Chahué

Calle Mixe lote 75, manzana 3 A
Tel. +52 (958) 587 09 45
01 800 710 7889
www.bwhuatulco.com

La Isla

Blvd. Benito Juárez,
Chahué, manzana 3, lote 4
Tel. +52 (958) 1051600
www.laislahuatulco.com

Hotel Plaza Conejo

Calle Guamúchil 208
La Crucecita
Tel. +52 (958) 5870054

**Asociación de Hoteles y Moteles
de Bahías de Huatulco, A.C.**

Boulevard Benito Juárez s/n
Local 2, Villamar Chahué
Santa Cruz Huatulco
Tel. +52 (958) 581 0486
01 800 224 4279
www.hoteleshuatulco.com.mx



Hotel Flamboyant
Calle Gardenias s/n,
esq. Calle Tamarindo
TEL. +52 (958) 587 01 13
www.hotelflamboyanthuatulco.com

Hotel Vinnizza
Boulevard Chahué
manzana 46, lote 1
Tel. +52 (958) 587 20 80

Gran Hotel Huatulco
Calle Carrizal 1406
La Crucecita
Tel. +52 (958) 587 01 15
www.granhotelhuatulco.com.mx

Hotel Grifer
Av. Guamuchil esq. Carrizal 702
Col. La Crucecita
a un lado del Mercado
Tel. +52 (958) 587 00 48

Hotel María Mixteca
Av. Guamuchil 204
Sector H La Crucecita,
Tel. +52 (958) 587 09 90 / 587 00 60

Hotel Arenas del Pacífico
Calle Colorin 507

Tel. +52 (958) 583 49 87
01 800 841 16 22
www.arenasdelpacifico.com

Hotel Arrecifes
Calle Colorin 510
Tel. +52 (958) 587 17 07
www.hotelarrecife.com.mx

Hotel Santa Cruz Huatulco
Boulevard Santa Cruz 203
Tel. +52 (958) 587 10 80
www.hotelsantacruzhuatulco.com

Hotel Los Girasoles
Calle Ligia Mz. 3 Lote 6, Sector H2
Bahías de Huatulco
Tel. +52 (958) 5870568
01 800 5078130
www.hotel-girasoles.com

Hotel Princes Mayev
Paseo Punta Santa Cruz Mz. 1 Lote
4, sector C
tel. +52 (958) 5872877
018000062938
www.princemayev.com



Dónde comer

Oaxaca es uno de los estados de la República Mexicana con mayor diversidad gastronómica, y la región de la costa no se queda atrás. Tanto en los restaurantes de lujo como en pequeños locales, la comida del mar se complementa con los ingredientes únicos de la cocina oaxaqueña.

Café y Restaurante Casa Mayor

Buganvilia 601, planta alta
La Crucecita
Tel. (958) 587 18 81
www.cafecasamayor.com

Onix

Buganvilia 603
La Crucecita
Tels. (958) 587 05 20 / 587 07 01

La Catrina

Buganvilia 701
La Crucecita
Tel. (958) 105 15 99

Los Portales de Huatulco

Buganvilia 603
La Crucecita, Santa Cruz Huatulco
Tels. (958) 587 0070 / 587 05 20
www.losportaleshuatulco.com

Frente al mar

Bahía Santa Cruz, local 3
Santa Cruz Huatulco
Tel. (958) 587 2847

Ve el mar

Manzana 20, lote 10, sector A
Santa Cruz Huatulco
Tel. (958) 583 40 50

Finca De Vaqueros

Avenida Salina Cruz,
esq. Boulevard Chahué, 102, interior 2
sector I Tel. (958) 584 61 16

Bogart

Playa La Entrega, sector B, local 1
Tels. (958) 583 42 91 / 583 38 14

Las Flores

Playa La Entrega
Domicilio conocido, local 14
Tels. (958) 589 33 59 / 100 36 88

La Entrega

Playa La Entrega
Domicilio conocido, sector B
Tels. (958) 106 21 77 / 587 27 05

La Costeñita

Playa La Entrega, local 12
Tel. (958) 581 44 09

Langosta Gorda

Playa La Entrega
domicilio conocido s/n,
Tel. (958) 587 00 62

Don Porfirio

Zapoteco s/n, Bahía Chahué
Bahía Tangolunda
Tel. (958) 583 49 11 / 581 00 01

Le Chalote

Cerrada Monte Albán
manzana 21, lote 1-2, sector A

Bahía Chahué

Tel. (958) 587 24 80
www.edencosta.com

Doña Celia

Guamúchil 206, sector H
La Crucecita
Tel. (958) 583 48 76
www.restaurantdonacelia.com

El Sabor de Oaxaca

Guamúchil 206, sector H
La Crucecita
Tel. (958) 587 00 60

La Bartola

Boulevard Benito Juárez, Mz. 3 Lote
4 sector P

Bahías de Huatulco
Tel. +52 (958) 105 16 18

Tomas Beach

Boulevard Benito Juárez, Mz. 3
Lote 4
Frente al parque Guelaguetza, sec-
tor P
Tel. +52 (958) 105 16 18

I Love Tlayudas

Vialidad 5, lote 3 Mz. 5, Sector M
Bahías de Huatulco
Tel. +52 (958) 587 0032

La Crucecita

Bugambilia 501, esq. Chacah, sector H
La Crucecita
Tel. (958) 587 09 06

Konichiwa

Boulevard Benito Juárez
Sector p, Marina Park, local 1
Bahía Chahué
Tel. (958) 105 15 50
www.konnichiwa.com

Mama Mia

Calle Gardenia,
esq. Palo Verde, sector H
La Crucecita
Tels. (958) 100 89 60 / 101 13 94

Restaurant Campestre Santa Clara

Calle Mazateco s/n, lote 69
manzana 1-A, sector R
Bahías Chahué
Tel. (958) 587 10 47

Restaurant Camarón Gigante

Bahía El Maguey
Tel. +52 (958) 115 0544

Shluuna

Km.6.5 Carretera Santa María Huatulco
Tel. (958) 583 43 11



Operadoras de viajes

Aventuras Huatulco

Boulevard Guelagueta
lote d 14, manzana 9, sector J
La Crucecita
Tel. +52(958) 587 16 95
www.avesdemexico.com

Bahías Plus

Avenida Carrizal 704
La Crucecita,
Tels. +52(958) 587 09 32/587 02 06
www.bahiasplus.com

Explora México

Sierra de Juárez
Residencia Chahué, edificio 13-202
La Crucecita
Tel. +52(958) 587 20 58
www.explorahuatulco.com

Viajes Bojorquez Huatulco

Boulevard Chahué Mz. 46 Lote 1 interior Hotel Vinizza, Sector I
Tel. +52 (958) 587 2081

Sicaruu Tours

Bahía de Cacaluta 406 interior Hotel Sicaruu, sector T
La Crucecita
Tel. +52 (958) 5872078/1004594

Vive Huatulco

Boulevard Chahué Mz. 46 lote 1
Hotel interior Vinnizza sector I
La Crucecita
Tel. +52 (958) 5872081

Azteca Tours

Flamboyán 310, Plaza Oaxaca
local 7, planta baja, sector H
La Crucecita
Tels. +52(958) 585 95 50 / 101 18 16
www.avesdemexico.com

Ecoturística Cruz del Monte

Ceiba 206, sector H
La Crucecita
Tels. (958) 1051345 / 1131999

Paraiso Huatulco

Boulevard Santa Cruz
Plaza Bonita, sector A
Tels. +52(958) 587 28 78 / 587 01 90
www.paraisohuatulco.com

Profesionales Mexicanos en Turismo

Calle Sabalí 304
La Crucecita
Tel. +52(958) 587 04 13
www.todohuatulco.com/prometur

Xpert & Professional Travel DMC

Otatitlán del Valle, lote 2
manzana 8, Plaza Coyula, local 11
Tel. +52 (958) 587 17 00 / 587 12 90
www.huatulcobays.com

Hagia Sofia

Mitla 402, local 7
Tel. +52(958) 58 7 08 71
www.hagiasofia.mx

Nacho Tour Huatulco

Boulevard Chahué, manzana 5
Lote 55, sector R
Tel. +52(958) 583 41 94
01 800 504 35 04
www.nachotourshuatulco.com

Huatulco Expediciones

Calle Zapotillo, lote 3
Manzana 51, sector H
Santa Cruz Huatulco
Tels. +52(958) 587 21 26 / 584 78 14
www.huatulcoexpediciones.com

AMAV

Guanajuato 128
Tels. +52 (55) 558 49300
www.amavnacional.com

Huatulco Operadora Turística Huatulco Hermoso

Boulevard Santa Cruz s/n, Plaza Bonita
Lote 7, sector A
Tel. +52 (958) 583 49 88
www.huatulcohermoso.com

Integradora Turística Naturaleza y Sociedad

Plaza San Carlos, local 17, sector T
Santa Cruz Huatulco
Tel. +52 (958) 583 42 57

Huatulco Salvaje

Mitla No. 402
Edif. Ocean Park local 2
Tel. +52 (958) 119 38 86
www.huatulcosalvaje.com

Actividades México

Tel. +52 (55) 637 91 147/40 77
rutasoaxaca.com/costaoaxaqueña

Dónde comprar

En la Crucecita, localizado en el centro de Huatulco, el visitante puede adquirir todo tipo de artesanías oaxaqueñas y de la región, particularmente en el interior del mercado 3 de mayo. Además en la zona se encuentran un sinnúmero de tiendas y boutiques que ofrecen artículos y ropa para playa.



Ser parte de la conservación

Bahías de Huatulco, inmerso en el Sitio RAMSAR 1321 “Cuenecas y Corales de la Zona Costera de Huatulco” y parte de la “Reserva de la Biósfera de Huatulco” designada por la UNESCO, es desde el año 2005 una comunidad turística con un programa de desarrollo sustentable certificado por EarthCheck bajo estándares internacionales del Sistema de Gestión Ambiental del mismo nombre y gracias al cual ostenta el Distintivo “S” otorgado por la Secretaría de Turismo de México como garantía de sustentabilidad y uno de los 100 destinos más sustentables del planeta al recibir en el 2014 el Sustainable Destinations Global Top 100.

Entre las fortalezas que distinguen a Huatulco son las más de 11 mil hectáreas de Áreas Naturales Protegidas de la CONANP conocidas como “Parque Nacional Huatulco”; la preservación de las raíces culturales y la biodiversidad en las casi 90 hectáreas del Parque Eco-Arqueológico Copalita, único sitio arqueológico en el Pacífico mexicano que revive la cultura zapoteca/mixteca; la certificación “Playa Limpia” de las playas El Órgano (Conservación) y Chahué (Recreación) otorgadas por el Instituto Mexicano de Normalización y Certificación y de esta última, la Certificación Internacional Blue Flag; el uso eficiente del recurso hídrico con el tratamiento del 100% de las aguas residuales y su reutilización en riego de parques y jardines; el suministro del 100% de energía limpia con un 90% de ésta generada eólicamente en el parque eólico La Ventosa y el único aeropuerto internacional certificado por EarthCheck por su desarrollo sustentable en el Continente Americano.

Hoy en día Huatulco es la única comunidad turística del mundo en ostentar la designación australiana “Carbon Low Zone” (Zona Baja en Carbono) al implementar, a través de Huatulco Carbono Neutro, la neutralización de emisiones de gases efecto invernadero que arroja anualmente a la atmósfera por toda la actividad económica.

Con todo esto, Huatulco se ha convertido en el sitio ideal para practicar actividades acuáticas, extremas, de descanso, grupos y convenciones - conviviendo plenamente con la naturaleza y su conservación - garantizando la estancia de los visitantes dentro de los más altos estándares ambientales a nivel mundial.







Campo de Golf Tangolunda





PUERTO





ÁNGEL

Es uno de los lugares idóneos para practicar un sinnúmero de deportes acuáticos. Ubicado a 80 kilómetros de Puerto Escondido, a 50 km. de las Bahías de Huatulco y a tan solo 15 minutos de Pochutla, este pequeño puerto pesquero y turístico ofrece a los visitantes la calma y tranquilidad de sus playas y la calidez de su gente.

Llamado antiguamente Bahía del Ángel, desde 1868 es considerado como puerto abierto y lleva su nombre actual. En ese entonces era utilizado para las embarcaciones de café y maderas preciosas. En sus aguas, rodeadas de montes rocosos y playas de arena fina, se pueden observar una gran variedad de peces, entre otros, barracuda, bonito, huachinango, pez vela, dorado, marlín, gallo, atún y barrilete.

Experiencias imperdibles

Disfrutar de una caminata en Playa del Panteón

A lo largo de su andador turístico en un ambiente familiar, el oleaje de esta playa es sumamente tranquilo y recomendable para la práctica de natación y esnórquel.

Observar los acantilados y las postales desde el Faro de Puerto Ángel

Punto inmejorable para contemplar la hermosura de su paisaje, el Faro es altamente recomendable durante los meses de enero y febrero, cuando además es posible el avistamiento de ballenas jorobadas.

En las tranquilas playas de Puerto Ángel, Estacahuite, Boquilla, Mina o en la playa del muelle, podrá practicar deportes acuáticos, observar la diversidad de peces o admirar las formaciones rocosas.



Otros sitios de interés

La playa del muelle

Ideal para nadar en sus tranquilas aguas, pasear en lancha o practicar kayak. Cuenta con servicios de alimentos y bebidas, así como alquiler de lanchas.

El rostro de Cristo

Es una formación rocosa que puede verse como un perfil del rostro de Cristo. Fue encontrado en 1997, después del huracán Paulina.

Playa Estacahuite

Excelente para practicar el buceo y la pesca recreativa, esta playa también es perfecta para el esnórquel, ya que se encuentra emplazada frente a un arrecife de coral.

Playa la Boquilla

Lugar para practicar la natación y el buceo libre y para aquellos que quieran alejarse de la cotidianidad y disfrutar de la naturaleza y la brisa marina.

Playa la Mina

Excelente para practicar el esnórquel y disfrutar de la fauna marina debido a sus aguas cristalinas, también es un lugar magnífico para acampar.

Formaciones rocosas

Se puede conocer a través de un recorrido en lancha las formaciones de rocas que asemejan a un apache y animales como el gorila y elefante.

Playa y Laguna Zapotengo

En la playa de mar abierto, ubicada en Pochutla, se puede practicar buceo libre y caminata, además de disfrutar del avistamiento de ballenas, delfines y orcas. La laguna alberga una gran variedad de aves exóticas y cocodrilos que se pueden observar en una caminata o paseo en lancha.

Playa Tijera

Playa virgen ubicada en Pochutla, idónea para practicar el esnórquel, observar la diversidad de fauna marina, descansar o acampar.

Dónde dormir

La Buena Vista del Pacífico

La buena compañía
Avenida principal s/n
Los Mangos
Tels. + 52 (958) 584 31 04
www.labuenavista.com

Posada Casa Arnel

José Azueta s/n
Col. Centro
Tel. + 52 (958) 584 30 51

Casa de Huéspedes Alex

La buena compañía s/n
Tel. + 52 (958) 584 30 03

Mar y Sol

José Vasconcelos s/n
Col. Centro

Posada Canta Ranas

José Azueta s/n
Col. Centro

Bungalows Monte Cristo

Avenida Principal s/n
Col. Centro
Tel. + 52 (958) 843 10 00

Hotel La Cabaña

Playa Panteón s/n
Col. Playa Panteón
Tel. + 52 (958) 584 31 05 / 584 34 48
www.lacabañapuertoangel.com

Hotel Puesta del Sol

Carretera a Zipolite s/n
Barrio del Sol
Tel. + 52 (958) 584 33 15
www.puertoangel.net

Casa de Huéspedes Gundi y Tomás Virgilio

Avenida principal s/n
Col. Centro
Tel. + 52 (958) 584 30 68

Hotel El Capy

Playa del Panteón s/n
Tel. + 52 (958) 584 32 40 / 584 30 02

Hotel Soraya de Puerto Ángel

2a privada de José Vasconcelos s/n
Col. Centro
San Pedro Pochutla
Tel. + 52 (958) 584 30 09

Villa Serena Florencia

Boulevard Virgilio Uribe s/n
Col. Centro
Tel. + 52 (958) 584 30 44

Casa de Huéspedes El Séptimo Sol

Carretera Puerto Ángel, Zipolite s/n.
Col. Barrio del Sol
Tel. + 52 (958) 106 57 18
www.elseptimosol.com

Almendo

Avenida Principal s/n
Col. Centro

Ángel del Mar

Cerro del Panteón s/n
Playa del Panteón
Tel. + 52 (958) 584 30 14
01 800 83049 69
www.hotelangeldelmar.mx

Hotel Puerto Ángel

Estacahuite s/n
Col. Estacahuite

Hotel Fremmar


José Vasconcelos 3
Col. Centro
Puerto Ángel

Hotel Cordelias

Playa Panteón s/n
Col. Playa Panteón
Tel. + 52 (958) 584 30 21

Posada Jaimito

Virgilio Uribe s/n
Col. Centro
Tel. + 52 (958) 584 30 70



Dónde comer

El Chapulín

Avenida Principal s/n
Col. Centro
Tel. (958) 584 33 90

Leyvis y Vicente

Domicilio conocido s/n
Playa del Panteón
Tel. (958) 584 30 83

Quetita

Domicilio conocido s/n
Playa del Panteón

Susy

Playa del Panteón s/n
Tel. (958) 584 30 19

Tiburón dormido

Avenida principal s/n
Col. Virgilio Uribe



Hacia Zipolite

Ministerio Público

Mercado

Centro de Salud

Puerto Ángel

Playa del amor

Playa del panteón

OCÉANO
PACÍFICO



MEX
175



Hacia San Pedro Pochutla

Playa
La Boquilla

Playa
La Mina

El Muelle
playa principal







Es una de las pocas playas nudistas de México y una de las más populares a nivel nacional e internacional. Su nombre en zapoteco significa “playa de los muertos”, ya que se dice que los zapotecos traían desde muy lejos a sus difuntos para enterrarlos en esta parte de Oaxaca. Existe otra hipótesis en cuanto al significado del nombre que sería “lugar de caracoles”.

Ubicada cerca de Puerto Ángel, es una playa a mar abierto de arena dorada y discreta pendiente, cuya fama mundial se debe al oleaje ideal para la práctica del surf. Zipolite es bastante concurrida, principalmente por turistas internacionales que gustan de practicar deportes acuáticos a mar abierto, los cuales vienen a ella en busca de su fuerte oleaje y de las corrientes marinas que la atraviesan.





Experiencias imperdibles

Caminar por Playa Zipolite

Una de las primeras y más famosas playas nudistas en México y el mundo.

Con una extensión de 1.5 km, se puede disfrutar de la experiencia de estar o caminar desnudo.

Relajarse en la Loma de la meditación

Observar espectaculares puestas de sol al entrar en contacto con su interioridad.



En Pochutla, se puede practicar buceo libre y caminata, además de disfrutar del avistamiento de ballenas, delfines y orcas.

Otros sitios de interés

Playa del Amor

Es el lugar preferido para disfrutar de las fantásticas puestas de sol y sobre todo hacerlo al natural.

Roca Blanca

Lugar de oleaje regular donde el paseante podrá encontrar servicios de bar y restaurantes. La mayoría de los turistas son internacionales y algunos incluso residen durante una temporada en el lugar.

Piña Palmera

En este lugar se realizan figuras de madera, papel reciclado entre otras artesanías por personas del centro de rehabilitación, además ofrecen capacitación constante en temas como terapia ocupacional y física con apoyo voluntario de profesionales de todo el mundo.

Dónde dormir

Posada Miguel

Calle del Amor s/n
Col. Playa del Amor

Cabañas Castillo Oasis

Calle del Amor s/n
Col. Playa del Amor
Tel. + 52 (958) 584 23 16
www.castillooasis.com

Posada Lolás-Lino

Calle del Amor s/n
Col. Playa del Amor
Tels. + 52 (958) 584 31 62 / 584 32 01

Posada Yazzareli

Carretera Puerto Angel-Mazunte s/n
Col. Centro
Tel. + 52 (958) 584 31 66

Hotel Estrella de Mar

Carretera Puerto Angel- Mazunte s/n
Col. Centro
Tel. + 52 (958) 584 34 46

Hotel Lyoban

Plaza de la Capilla 3
Col. Centro
Tel. + 52 (958) 584 31 77
www.lyoban.com.mx

Cabañas La Habana

Calle principal s/n
Col. Roca Blanca
Tel. + 52 (958) 113 99 51

Posada Buena Vida

Andador Gaviotas s/n
Col. Roca Blanca
www.posadabuena vida.com

Hotel Loma Linda

Carretera Puerto Angel-Mazunte s/n
Col. Centro

Hotel Neptuno

Carretera Puerto Angel-Mazunte s/n
Col. Centro
San Pedro Pochutla
Tel. + 52 (958) 584 32 19
www.hotelneptunozipolite.mx

Hotel Playa Zipolite

Calle principal s/n
Col. Roca Blanca
Tel. + 52 (958) 584 32 13
www.playazipolite.com.mx

Hotel La Choza

Calle principal s/n
Col. Roca Blanca
Tel. + 52 (958) 584 31 90

Posada Dos Estrellas

Calle principal s/n
Col. Roca Blanca

Posada a Nice Place on the Beach

Avenida Roca Blanca
Roca Blanca
Tel. + 52 (958) 584 31 95
www.niceplaceonthebeach.weebly.com

Posada Brisa Marina

Avenida Roca Blanca s/n
Roca Blanca
Tel. + 52 (958) 584 31 93
www.brisamarina.org

Posada Paraiso

Calle principal s/n
Col. Roca Blanca
San Pedro Pochutla

Posada San Cristóbal

Avenida Roca Blanca s/n
Roca Blanca
Tel. + 52 (958) 584 3020
www.posadasancristobalzipolite.com

Hotel Nude

Calle Caisan s/n
Col. Roca Blanca
Tel. + 52 (958) 584 3062
www.nudezipolite.mx

Hotel El Alquimista

Domicilio Conocido s/n
Col. Roca Blanca
Tel. + 52 (958) 587 8961
www.el-alquimista.com

Hotel Teponaztli

Av. Rocablanca sn
Tel. +52 (958) 58 430 81

Shambala

Calle Shambala s/n
Col. Roca Blanca
Tel. +52 (958) 583 72 25

Biuzaa

Colonia Las Palmas s/n
Carretera Puerto Angel-San Agustínillo
Tel. +52 (958) 587 55 34

Lo Cósmico

Camino a Shambala, esq. Arroyo Tres
Col. Roca Blanca
Tel. +52 (958) 107 33 33

Cabañas Jardín del Mango

Av. Roca Blanca s/n. esq. Arroyo 3
Col. Roca Blanca
Tel. +52 (958) 109 29 88

Hostal Teresa

Col. Roca Blanca
Tel. + 52 (958) 584 30 06
www.hostalteresa.com

Posada Esmeralda

Calle principal s/n
Col. Roca Blanca
www.posadaesmeralda.blogspot.ca

Hotel El Adoquín

Avenida Roca Blanca s/n
Tel. + 52 (958) 584 32 26

**Hotel Los Ángeles
(Rancho Los Mangos)**

Carretera Puerto Ángel-Mazunte s/n
Col. Roca Blanca
Tel. + 52 (958) 584 30 76
www.rancholosmangoszipol.wix.com/losangeles

Cabaña Salmastro

Calle del Amor s/n
Col. Playa del Amor
Tel. + 52 (958) 584 31 61

Casa Morena

Carretera Puerto Ángel-Pochutla
Playa la Boquilla
Tel. + 52 (958) 584 91 70
www.casamorena.com.mx

Posada México

Av. Roca Blanca sn, Col. Roca Blanca
Tel. +52 (958) 584 31 94

Dónde comer

Zipolipaz

Avenida Principal s/n
Playa Zipolite

Piedra de Fuego

Mangle s/n
Col. Roca Blanca

Las Palmas

Domicilio conocido
Playa Estacahuite

Pacha Mama

Avenida principal s/n
Col. Roca Blanca

Restaurante Bar Los Almendros

Avenida Roca Blanca
Tel. (958) 116 84 20

Restaurant la Sirena

Frente a la Playa Roca Blanca

A Nice Place on the Beach

Avenida Roca Blanca
Tel. (958) 584 31 95

La Pasión

Av. Roca Blanca s/n
Tel. +52 (958) 583 73 83

El don de Franco

Av. Roca Blanca s/n
Col. Roca Blanca
Tel. (958) 106 80 99

La Providencia

Calle Shambala s/n
Col Roca Blanca
Tel. (958) 100 92 34

Piedra de Fuego

Calle Mangle s/n
Col. Roca Blanca
Tel. (958) 584 33 01

Café Orale

Av. Roca Blanca s/n,
Col Rocablanca

Sal y Pimienta

Playa Zipolite
Col. Las Palmas

3 de Diciembre

Calle Mangle s/n
Col. Roca Blanca
Tel. (958) 584 31 57

Il Mare

Calle Mangle s/n
Col. Roca Blanca







Hacia Puerto Escondido
Ventanilla
Mazunte
San Agustínillo

ATM

ATM

Salvavidas

Zipolite

Loma de la meditación

Punta Roca Blanca

Roca Blanca

OCÉANO
PACÍFICO





MAZU





UNTE

Es una comunidad ribereña que se caracteriza por la rusticidad y el contacto directo con la naturaleza, bañada por las aguas del Océano Pacífico, las cuales por su tranquilidad, son idóneas para nadar. Mazunte es un lugar muy especial para visitar ya que ahí se han desarrollado proyectos sumamente importantes, tanto a nivel nacional como internacional dedicados a la preservación de tortugas.

Sobre el origen de su nombre existen dos hipótesis: la primera afirma que se relaciona con el desove de la tortuga marina ya que mazunte significa "favor de depositar los huevos aquí". La segunda es que la palabra viene de mizontle, una especie de gran cangrejo que fue muy abundante en el lugar.



Experiencias imperdibles

Apreciar asombrosos amaneceres y magníficas puestas del sol en Punta Cometa

La montaña más sobresaliente del Pacífico Sur es un lugar mágico y una posición estratégica que permite observar el mar con 180 grados de visibilidad. En la actualidad es un recinto ecológico comunitario con una gran biodiversidad en su montaña y en sus riscos marinos, además de ser un observatorio natural desde donde se puede apreciar el curso de las constelaciones y los astros.

Conocer más en el Centro Mexicano de la Tortuga

Lugar de estancia y exhibición de cinco especies de tortugas marinas y 16 especies no marinas o dulceacuícolas, el objetivo del centro es concientizar a los visitantes sobre la importancia de mantener el equilibrio entre el hombre y la naturaleza.

Mazunte en la actualidad es un recinto ecológico comunitario con una gran biodiversidad.





Otros sitios de interés

Fábrica de cosméticos naturales

Cooperativa integrada por un grupo de 15 familias de El Mazunte, donde se fabrican productos cosméticos y de aseo personal elaborados con materiales orgánicos de la localidad.

La ventanilla

Bañada por las olas del mar se vislumbra un espacio con forma de pequeña ventana que formaron las rocas al paso de los siglos. Recorrer la laguna en canoa para conocer el manglar, donde anidan diversas especies de aves y reptiles como iguanas y cocodrilos. En tiempo de lluvias se rompen las barras y se unen el mar y la laguna.

Playa San Agustín

Cuenta con tres pequeñas bahías que en su conjunto tienen

una longitud de 1 km. Reconocidas por tener una doble virtud, ser tranquilas para los bañistas y, al mismo tiempo, suficientemente dinámicas para la práctica del surf, además de contar con gran variedad de hoteles y restaurantes.

Agua Blanca

Este oasis de tranquilidad, en medio de una zona de fuertes oleajes, se forma gracias a una serie de rocas que protegen de manera natural a los bañistas. Estas rocas permiten la formación de pequeñas albercas de agua tranquila donde niños y adultos pueden divertirse en el mar con toda tranquilidad.

El Mazunte

Playa de oleaje regular que cuenta con restaurantes de comida nacional e internacional.

Playa Mermejita

Localizada en la zona poniente de El Mazunte, esta playa tiene un oleaje medio, y se caracteriza por exuberante vegetación y apacible tranquilidad perfecta para meditar. Es un lugar escondido que durante las noches estrelladas permite admirar el brillo de las olas al romper en la arena.

La Escobilla

En esta comunidad anida la tortuga golfina y, se encuentra la laguna La Salina, en cuyo manglar se puede observar a las aves migratorias y a la fauna nativa. Además se pueden adquirir las artesanías elaboradas por las comunidades de la zona. En los meses de junio a noviembre se observan arribazones de tortugas.

El iguanario de la Barra del Potrero

Ideal para observar como se protegen y conservan más de 3 000 iguanas verdes y negras.



Dónde dormir

Cabañas El Órgano

Avenida principal
Mexicano de la Tortuga
Tel. + 52 (958) 115 79 16

Cabañas Huizaoo

Tel. + 52 (958) 110 33 04

Casa Mermejita

Playa Mermejita
Tel. + 52 (958) 109 41 06
www.casmermejita.com

Posada Amalia

Atrás de la agencia municipal
Tel. + 52 (958) 113 74 38

Hotel Casa Pan de Miel

Cerrada Mazunte, adelante
del Centro Mexicano de la Tortuga
Tel. + 52 (958) 100 4719
www.casapandemiel.com

Cabañas Ziga

Al lado de Centro Mexicano
de la Tortuga
Tel. + 52 (958) 115 46 03

Hostal La Barrita

Calle Rinconcito
Tel. + 52 (958) 107 45 36

Hotel La Casa de María

Avenida Mirador Punta Cometa
Tel. + 52 (958) 107 06 29

Cabaña Macondo

Camino Cerro Torón

Cabañas El Copal

Calle del Panteón s/n
La Mermejita
www.elcopal.com.mx

Las Mazuntinas

Avenida Calle Bugarvilias
Tel. + 52 (958) 589 5845
www.tomzap.com

Balam Juyuc

Calle Mirador Punta Cometa
Tel. + 52 (958) 587 79 78

Hotel Mazunte

Avenida Principal frente
al Centro Mexicano de la Tortuga
Tel. + 52 (958) 107 53 23

Hotel Zoa

Cerrada Mazunte
Tel. + 52 (55) 5290 22 88
www.zoahotel.com

Cabañas Abrisell

Avenida principal
Tel. + 52 (958) 583 8359

Posada del Arquitecto

Playa Rinconcito
Tel. + 52 (958) 583 75 96
www.posadadelarquitecto.com

Cabañas Uri

Playa Rinconcito
Tel. + 52 (958) 101 11 82

Hotel La Barca

Avenida San Agustín
www.posadalabarca.com

Posada Las Flores

A 200 mts. del Centro
Mexicano de la Tortuga
Tel. + 52 (958) 108 76 95
www.posadalasflores.com

Agama Yoga

Avenida Principal
www.agamayogamexico.com

Cabañas Miramar

Calle El Panteón
Tel. + 52 (958) 117 63 77
www.cabañasmiramar.com

Cabaña La Isla

Avenida Rinconcito
Tel. + 52 (958) 117 96 96

Posada Yuri

Playa principal
Tel. + 52 (958) 109 32 91
www.mazunteposadayuri.com

Hotel Arigalan

Cerrada Mazunte, adelante
del Centro Mexicano de la Tortuga
www.arigalan.com

Bungalow Familiar

Playa principal
Tel. + 52 (958) 109 0582

Posada La Huerta

Cerrada Mazunte
Tel. + 52 (958) 119 3670

Hotel Altamira

Avenida principal
Tel. + 52 (958) 111 85 32
www.hotelaltamiramazunte.com

Posada Jalil

Playa principal s/n
Tel. + 52 (958) 107 65 67

Celeste del Mar

Camino a Playa Mermejita s/n
Tel. + 52 (958) 107 52 96 / 107 52 96
www.celestedelmar.com



Dónde comer

Palapa El Pescador 2

Calle Rinconcito
Tel. (958) 111 50 34

Pizzería y Camping

Playa principal
Tel. (958) 113 24 30

Cafetería Las Tortuguitas

Frente al Centro Mexicano
de la Tortuga
Tel. (958) 107 57 81
www.lastortuguitas.com

Cafetería Océano Mar

Camino a Playa Mermejita
Tel. (958) 587 62 32
www.oceanomar.com

La Catrina

Zona Panteón s/n.
Tel. (958) 111 32 25

Estrella Fugaz

Playa Rinconcito
Tel. (958) 113 28 95

Restaurant Tanía

Avenida principal
Tel. (958) 115 98 86

Las Bugambillas

Avenida principal
Tel. (958) 115 64 89

Comedor Los Traviesos

Avenida principal
Tel. (958) 119 01 20

El Cafecito

Avenida principal
Tel. (958) 109 71 55







Mazunte
PUEBLO MÁGICO





ESCONDIDO

Reconocido, a nivel nacional e internacional, como un destino para surfistas y amantes del turismo de sol y playa. Puerto Escondido es un lugar ideal para disfrutar de la riqueza natural y de sus playas en las que se pueden practicar un sinnúmero de deportes, tanto en el mar, como en sus espacios selváticos, montañas, cascadas y riachuelos que fomentan la recreación al aire libre. Localizado al poniente de la región costera, Puerto Escondido es considerado como el centro turístico más antiguo de la zona.

Conformado por las playas de Bacocho, Carrizalillo, Puerto Angelito, Manzanillo, Coral, Punta Colorada, Principal y Marinero sus extraordinarias olas de varios metros de altura han dado mayor fama al puerto. El turista cuenta con una extensa oferta de actividades y servicios tanto de hospedaje como de renta de equipo para buceo, observación de aves, esnórquel, paseos en lancha, cuatrimotos, bicicletas, escalada en roca, paseos a caballo y baños de sol, por no mencionar su divertida vida nocturna.



Experiencias imperdibles

Contemplar los atardeceres en Carrizalillo

Es ampliamente recomendado bucear o nadar en sus cristalinas aguas, además es ideal para aprender a surfear por su oleaje lento y tamaño perfecto para principiantes de este deporte.

Recorrer el Adoquín y visitar el Mercado Benito Juárez

En este mercado se puede adquirir todo tipo de artesanías elaboradas en diferentes comunidades costeñas, deleitarse con la comida típica de la costa, elaborada a base de pescados, mariscos, frutas, verduras entre otras delicias gastronómicas.

Tomar baños de sol, nadar o practicar caminata en Bacocho

Playa Certificada como playa limpia, donde periódicamente se lleva a cabo la liberalización de tortugas, es parte de un desarrollo turístico, creado para el mayor confort del visitante, que se integra por hoteles, res-

taurantes, jardines y una zona residencial.

Contemplar el espectáculo de bioluminiscencia en Lagunas de Manialtepec

Este fenómeno tan singular se da en ciertas épocas del año, alquimia única de corrientes marinas y la temperatura del agua que atrae a un tipo de plancton hacia la laguna. Estos microorganismos, mitad vegetal y mitad animal, brillan creando un resplandor bioluminiscente en el agua que algunos creen conlleva a los beneficios de la mítica “fuente de la juventud”.

Observar a la gran cantidad de surfistas que surcan las olas de Zicatela

Las olas que en ocasiones alcanzan varios metros de altura, atraen a un gran número de surfistas, en particular durante los torneos internacionales que se llevan a cabo durante el año.

Las playas que conforman Puerto Escondido, Bacocho, Carrizalillo, Puerto Angelito, Manzanillo, Coral, Punta Colorada, Principal y Marinero son reconocidas a nivel internacional por la altura de sus olas.

Otros sitios de interés

Playa Principal

Espacio formidable para quien desea relajarse y descansar. Cuenta también con servicios de alimentos al aire libre y excelente comida del mar.

tar de baños de sol, caminatas, natación para expertos y paseos a caballo. Existen pequeños restaurantes a la orilla de la playa, que ofrecen platillos a base de productos del mar.

Playa Marinero

Estupenda para practicar el *boogie board* durante todo el año, además de que se puede rentar parasoles y caballos.

Punta Zicatela

En esta playa las olas alcanzan varios metros de altura ideales para practicar surf. Además cuenta con restaurantes y bares con todo tipo de música y ambiente nocturno.

Playa Puerto Angelito

Alberca natural ideal para nadar o bucear y admirar el arrecife coralino en el cual habitan diversas especies marinas.

Barra de Navidad

También conocida como Barra Segunda Sección, es una zona pantanosa perfecta para la observación de aves y fauna silvestre, donde habitan decenas de especies de aves residentes y migratorias incluyendo el colorido espátula rosada.

Playa Manzanillo

Agradable sitio para nadar, bucear o esnorquelear, esta playa es recomendada sobre todo de los meses que van de octubre a junio.

Barra de Colotepec

Santuario de manglar en donde se pueden realizar recorridos a pie, en bicicleta o en lancha de remos y observar la exuberante vegetación y bellos paisajes donde predomina la vida silvestre.

Playa Zicatela

De aguas cristalinas, tonalidades verdes y azules es el punto de interés más importante de Zicatela y en ella se puede disfru-





Dónde dormir

Puerto Escondido cuenta con servicios de hospedaje para todos los bolsillos y preferencias, van de hoteles de diferentes categorías a una gran variedad de posadas y hostales con vistas excepcionales.

Caracol Plaza

7a Oriente, esq. 1ra Sur s/n
Sector Reforma, Carretera Costera
Col. Marinero
Tel. + 52 (954) 582 38 14
www.caracolplaza.mx

Aldea del Bazar Hotel & Spa

Boulevard Benito Juárez, lote 7
Fraccionamiento Bacocho
Tel. + 52 (954) 582 05 08
www.aldeadelbazar.mx

Casa Losodelli

Prolongación 2da Norte
esq. Carretera Costera
Tel. + 52 (954) 582 42 21
www.casalosodelli.com

Hotel Posada Real

Boulevard Benito Juárez 1
Fraccionamiento Bacocho
Tel. + 52 (954) 582 01 33
01 800 719 52 36
www.posadareal.com.mx

Hotel Puerto Piedra

Avenida Alfonso Pérez Gasga 314
Centro
Tel. + 52 (954) 582 00 66

Vivo Resorts

Avenida Vivo Lote 46 B
Playa Palmarito, Bajos de Chila
Tel. + 52 (954) 582 02 71
www.vivoresorts.com

Ribera del Mar

Calle Felipe Merklin 205
Col. Libertad
Tel. + 52 (954) 582 04 36
www.hotelriberadelmar.com

San Juan

Calle Felipe Merklin 53, Col. Libertad
Tel. + 52 (954) 58 20518
www.sanjuanhotel.com

Suites Villasol

Loma Borita 2, Fraccionamiento Bacocho
Tels. + 52 (954) 582 03 50
01 800 717 90 50
www.hotelsuitesvillasol.com

Hotel El Tucán

Calle Camino a Puerto Angelito
esq. 3a Sur, Col. Centro
Tel. + 52 (954) 104 26 88
www.hoteltucan.com.mx

Villa Casalet

Calle Jacaranda s/n Col. Santa María
Tel. + 52 (66) 5431 5009
www.villacasalet.com

Hotel las Gaviotas Centro

1a. Norte, esq. 3a Poniente
Col. Centro
Tel. + 52 (954) 582 0958

Hotel & Hostal Casa Blanca

Av. Perez Gasga 905 Andador
Turístico frente a la Bahía Principal
Tel. + 52 (954) 582 01 68
www.ptohcasablanca.com

Hotel y Cabañas Homero

Carretera Costera s/n
Col. Marinero
Tel. + 52 (954) 582 10 09

Quinta Carrizalillo

Fraccionamiento Rinconada
Focas 5
Tel. +52 (954) 582 35 64
www.quintacarrizalillo.com.mx

Hotel Yurimar

Carretera Costera
Col. Marinero
Tel. +52 (954) 582 19 60

Arcoiris

Calle del Morro s/n
Col. Marinero
Tel. + 52 (954) 582 14 94 / 582 04 32

Beach Hotel Inés

Calle del Morro s/n
Col. Marinero
Tel. + 52 (954) 582 07 92
www.hotelines.com

Hostal Pakololo

Calle del Morro s/n
Col. Marinero
Tel. + 52 (954) 582 38 21

Hotel Blater

Calle del Morro s/n
Col. Marinero
Playa Zicatela
Tel. + 52 (954) 582 08 25
www.blaterhotel.com

Puerta del Sol

Calle del Morro s/n
Col. Marinero
Playa Zicatela
Tel. + 52 (954) 582 29 22
www.bungalowspuertadelsol.com

Rockaway

Calle del Morro s/n
Col. Marinero
Playa Zicatela
Tels. + 52 (954) 582 06 68
www.hotelrockaway.com

Hotel Surf Olas Altas

Avenida del Morro 310
Col. Marinero
Playa Zicatela
Tel. + 52 (954) 582 23 15
www.surfolasaltas.com.mx

Hotel Santa Fe

Calle del Morro s/n
Col. Marinero
Playa Zicatela
Tels. + 52 (954) 582 01 70
01800 712 7057
www.hotelsantafe.com.mx

Bungalows y Cabañas Acuario

Calle del Morro 510
Col. Marinero
Playa Zicatela
Tel. + 52 (954) 582 03 57
www.zicatelahotelacuario.com

Hotel Escondido Grupo habita

Carretera Federal Salina Cruz
Santiago Pinotepa Nacional Km.113
Puerto Escondido, Oaxaca
Tel. + (954) 582 22 24

Dónde comer

En Oaxaca la comida es uno de los principales atractivos ya que es uno de los estados con mayor diversidad gastronómica de México, y la región de la Costa, incluido Puerto Escondido, no es la excepción. Una gran variedad de pescados y mariscos, además de platillos de cocina tradicional oaxaqueña, pueden encontrarse en restaurantes y mercados.

Banquetes Palma Real

Océano Ártico
Fraccionamiento Granjas
del Pescador
Tel. (954) 582 29 39
www.banquetespalmareal.com.mx

El Cafecito Zicatela

Avenida del Morro
Col. Brisas de Zicatela
Tel. (954) 582 05 16

Pozolería Las Cazuelas

Avenida Hidalgo
Col. Centro
Tel. (954) 582 27 92

Restaurante Bar Almoraduz

Avenida Alfonso Pérez Gasga
Int. del Hotel Casa Blanca
Tel. (954) 582 31 09

Restaurante Bar el Lugar

Playa La Punta
Col. Zicatela
Tel. (954) 582 26 69
www.ellugarhostel.com

Restaurante Bar la Langosta Loca

Avenida Marina Nacional
Sector Juárez, Bahía Principal
Tel. (954) 582 05 78

Restaurante Bar los Crotos

Avenida Alfonso Pérez Gasga s/n
Sector Libertad
Tel. (954) 582 00 25

Restaurante Bar Pez Gallo

Boulevard Punta Colorada 201
Fraccionamiento Bacocho
Tel. (954) 582 03 50

Restaurante Bar Rincón de los Almendros

Boulevard Benito Juárez 425
Fraccionamiento Rinconada
Tel. (954) 582 15 37

Restaurante Las Margaritas

8a Norte s/n
Sector Juárez
Tel. (954) 582 02 12

Pizzería y Restaurante Benditos

Avenida Alfonso Pérez Gasga s/n
Tel. (954) 582 21 86

Restaurante Bar Estrella del Mar

Avenida Alfonso Pérez Gasga, s/n
Sector Libertad
Tel. (954) 582 22 22

Restaurante Bar El Mexicano

Calle 5a Sur, lote 7
Playa Manzanillo, Sector Hidalgo

Restaurante Bar El Nene

Boulevard Benito Juárez
Fraccionamiento Bacocho
Tel. (954) 102 57 01

Restaurante Bar El Rey del Mar

Avenida Pérez Gasga 609
entrando al Adoquín

Restaurante Bar El Riplo

Playa Manzanillo s/n
Sector Hidalgo

Restaurante Bar Junto a las rocas

Playa Manzanillo
Sector Hidalgo

Restaurante Bar Don Pablo la Palapa de Carrasco

5a Sur 9
Sector Hidalgo
Playa Manzanillo
Tel. (954) 111 16 74

Restaurante Bar La Pérgola Mexicana

Avenida Alfonso Pérez Gasga s/n
Tel. (954) 582 12 36

Restaurante Bar Mi último amor

Playa Manzanillo 5
Sector Hidalgo

Restaurante Bar vuelve a la vida

Fraccionamiento La Parota 15-7

Restaurante Bar Mojarras

5a Sur
Sector Hidalgo

Club de Playa Cocos

Hotel Posada Real
Boulevard Benito Juárez 1
Fraccionamiento Bacocho
Tel. (954) 582 01 33
www.posadareal.com.mx



Operadoras de viajes

Operadora de Viajes Dimar Matriz
Avenida Alfonso Pérez Gasga 905-B
Col. Centro
Tel. + 52 (954) 582 15 51 / 582 07 34
www.viajesdimar.com

Red de los Humedales de la Costa de Oaxaca
Carretera Costera del Pacífico km. 1.5
Colonia Granjas del Pescador
Tel. + 52 (954) 582 22 92
www.humedalesoaxaca.org.mx

Viajes y excursiones Valmentours
Del Morro s/n
int. del Hotel Zicatela
Zicatela
Tels. + 52 (954) 582 40 71 / 559 40 88

Agencia de Viajes Bahía Escondida
Boulevard Benito Juárez 101
int. Hotel Posada Real
Fraccionamiento Bacocho
Tel. + 52 (954) 582 38 46

Expopuerto Agencia de Viajes
Del Morro s/n
int. Hotel Arco Iris
Zicatela
Tel. (954) 582 01 62 / 582 41 50
www.expopuerto.com

Operadora de Viajes Dimar Sucursal Zicatela
Del Morro s/n
Marinero
Tel. + 52 (954) 582 23 05
www.viajesdimar.com

Temazcalli
Avenida Infraganti 28
esq. Temazcalli
Col. Lázaro Cárdenas
Tel. + 52 (954) 582 10 23
www.temazcalli.com

Manglar Birdwatching
Carretera Costera s/n
Las Negras Mixtepec, km. 123
Tel. + 52 (954) 118 67 13

Vida Surf Eco-Tours
Cerrada de Pargos 111
Fraccionamiento Rinconada
Tel. + 52 (954) 582 43 74
www.vidasurfecotours.com

Guías de turistas
Jorge Alejandro Valdivia Ramírez
Carretera Costera s/n
Sector Libertad
Tel. + 52 (954) 559 40 88
www.valmentours.co







+ Cruz Roja

Puerto Escondido

Central camionera

ATM

Playa Principal

Puerto Piedra

Playa Manzanillo

Hacia Laguna de Colotepec y Mazunte

Playa Marinero

Entrada

Zicatela

Zona Hotelera

Punta Zicatela

Barra de Colotepec

Laguna de los Naranjos

Barra de Navidad

El Puerto Apto





PARQUE NACIONAL
DE CHA





PARQUE NACIONAL LAGUNAS CHACAHUA

El Parque Nacional Chacahua se encuentra ubicado en la zona costera del municipio de Villa de Tututepec de Melchor Ocampo y está formado por tres cuerpos de agua: la Laguna de Chacahua, la Pastoría y las Salinas. Es un verdadero paraíso que se ha convertido en un importante centro de atracción turística y de investigación ecológica; cuenta con numerosas salinas, de las cuales aún se obtiene una sal de muy buena calidad que se envía a la Ciudad de Oaxaca y a otras poblaciones.

Declarado Parque Nacional en 1937, posee 10 662 hectáreas de tierra firme y 3 225 de lagunas costeras, además es hábitat de 136 especies de aves, 23 de reptiles, cuatro de anfibios y 20 de mamíferos (183 vertebrados terrestres). De ellos, 26 son endémicas de Mesoamérica, nueve de México y una de Oaxaca; doce especies de vertebrados terrestres están catalogados en distintas categorías como raras, amenazadas o en peligro de extinción, tres de ellos en peligro inminente.

Experiencias imperdibles

Recorrer la reserva natural del Parque Nacional Lagunas de Chacahua

La cual alberga una gran variedad de flora y fauna que forma parte del complejo lagunar con una superficie de 14 187 hectáreas. La elevada fertilidad de las lagunas costeras y estuarios mantiene una rica y compleja cadena alimenticia, que sostiene económicamente a importantes pesquerías de la región costera.

Bañarse en las aguas termales de Atotonilco

Estas aguas que surgen de la peña con una temperatura aproximada de 45° C y olor a azufre, se almacenan en un estanque rústico que abastece a dos albercas. El resto fluye hacia el cauce del río Manialtepec.





Otros sitios de interés

Playa Bahía de Chacahua

Su oleaje y pendientes fuertes la hacen un sitio idóneo para practicar el surf. A un costado se encuentra la bocabarra, sitio donde se unen el mar y la laguna.

Playa San Juan el Arco

En estado de conservación, esta playa de mar abierto, fue declarada en 2002, Santuario de la Tortuga Marina.

Playas de Cerro Hermoso

A un costado de la playa, se encuentra la bocabarra que une al mar y la laguna y cuya forma de bahía con oleajes suaves y tonalidades azules da origen a una alberca natural.

Museo Comunitario Yücu Saa

Ubicado en la cabecera de la Villa de Tututepec, este museo comunitario cuenta con dos salas en la cuales exhibe una serie de piezas de gran importancia para la cultura mixteca.

Templo de San Pedro

Se cree que tras la conquista española en 1522, el templo de San Pedro fue construido sobre el Templo del Cielo adorado por los mixtecos. En la actualidad resguarda al Santo Patrono de la Comunidad, el cual fue reconocido como tal en 1534.

Además de sus lagunas, Chacahua cuenta con el Museo Comunitario Yacud Saa en cuyas dos salas se exhiben una serie de piezas de gran importancia para la cultura mixteca.



Playa Roca Blanca

Debido a su oleaje, es propicia para practicar el surf, así como la pesca deportiva e incluso el buceo, pues el paisaje submarino, conformado principalmente por coral y peces multicolores, es además de una gran belleza.

Playa el Venado

Tranquila playa con palapas temporales, es utilizada para fines de protección y conservación de la naturaleza, en colaboración con el campamento tortuguero El Venado.







Dónde dormir

Nota: Todas las cabañas se encuentran en la playa Bahía de Chacahua, salvo el caso de las que se encuentran en la colonia la Grúa.

Cabañas 7 Mares
Tel. + 52 (954) 132 22 63

Cabañas frente al Mar
Tel. + 52 (954) 132 14 26

Cabañas Chegue
Tel. + 52 (954) 132 22 63

Cabañas Citali
Tel. + 52 (954) 137 18 74

**Cabañas Los Delfines
de Chacahua**
Tel. + 52 (954) 548 38 00

Cabañas Kelly

Cabañas Doña Mine
Tel. + 52 (954) 141 01 21

Cabañas El Piojo
Tel. + 52 (954) 132 0080

Cabañas Terratipic
Tel. + 52 (954) 137 15 21

Cabañas Paraíso
Tel. +52 (954) 136 2004

Cabañas Chacahua
Tel. +52 (954) 132 00 61

Cabañas Ishamar
Tels. + 52 (954) 540 67 00 / 132 08 55

Cabañas Kassandra
Col. La Grúa
Tels. + 52 (954) 544 7198 / 132 33 78

DE R. LA GRUA
PUERTO ESCONDIDO



JAM



Dónde comer

Nota: Todos los servicios de alimentos se encuentran en la playa Bahía de Chacahua, salvo los casos de la Colonia La Grúa.

Palapa Clarisa
Tel. (954) 582 08 93

Comedor Tres Caballeros
Tel. (954) 114 91 98

Cabañas 7 Mares
Tels. (954) 114 00 62/132 22 63

Palapa El Calamar
Tel (954) 127 99 68

Palapa Los Delfines de Chacahua
Tel. (954) 548 38 00

Palapa Frente al Mar
Tel. (954) 124 67 65

Palapá Ishamar
Tels. (954) 540 67 00/132 08 55

Palapa Kelly

Palapa La Jungla
Tel. (954) 123 66 65

Palapa Pulpo Enamorado
Tel. (954) 108 77 60

Palapa Quetzalli Cristal
Tel. (954) 114 92 95

Palapa Chacahua
Tel. (954) 132 00 61

Palapa Las Hamacas
Tels. (954) 540 12 73/139 70 21

Palapá Gisela
Tel. (954) 132 00 80

Palapa La Paz
Tel. (954) 144 92 24

Palapa Afrodita
Tel. (954) 113 87 47

Palapa Darío
Tel. (954) 137 12 06

Palapa Litzzy
Tel. (954) 120 51 73

Palapa Elena
Tel. (954) 137 10 30

Palapa Liz Mar
Tel. (954) 132 88 67

Palapa El Paraíso de Mar
Tel. (954) 123 39 43

Palapa Brisa Tamar
Tel. (954) 132 27 77

Palapa Carrillo
Domicilio conocido
Col. La Grúa
Tel. (954) 137 15 21

Palapa Kasandra
Domicilio conocido
Col. La Grúa
Tel. (954) 544 71 98

Otros servicios

Nota: Todos se encuentran en la Colonia La Grúa.

Campamento San Juan
Tel. (954) 132 80 59

**Recorridos Turísticos
El Oasis de Chacahua**
Tel. (954) 127 73 64

**Recorridos Turísticos
Aves y Manglares de Chacahua**
Tels. (954) 137 60 70/125 29 23

**Recorridos Turísticos Grupo
Cocodrileros Conservacionistas**
Tel. (954) 131 41 95

Transporte Sitio Punta Galera

Transporte Sitio Chacahua



Hacia
Pinotepa Nacional

MEX
200

La Cañada

San José
del Progreso

Museo
Comunitario
San Pedro
Tututepec

Centro de Salud

Parque Nacional
Lagunas de Chacahua

Laguna
Chacahua

Centro de Salud


Centro de Salud

Playa
Chacahua

Punta Galera

OCÉANO
PACÍFICO





Huatulco

8 de enero

Celebración anual del aniversario de la titulación del pueblo de Huatulco

2 de febrero

Celebración del Día Internacional de los Humedales

14 de febrero

Acto cívico del aniversario luctuoso del general Vicente Guerrero, en la Playa de La Entrega

Marzo

Celebración del 4° viernes de Cuaresma

Abril

Celebración de la Semana Santa

Mayo

- Fiesta de la Santa Cruz del Monte
- Torneo Internacional de Pesca Deportiva del Pez Vela

14 de junio

Copa del mundo de triatlón Triathlon World Cup

Octubre

Torneo Nacional de Pez Dorado

Noviembre

- Celebración del Día de Muertos
- Festival en el "Teatro del mar, Film & food"
- Concurso de paella estilo libre en el Parque Guelaguetza

8 de diciembre

Celebración de la fiesta de la Virgen de Juquila

Actividades Fiestas y Eventos

Puerto Ángel

1 al 7 de febrero

Expo feria de San
Pedro Pochutla

Marzo

Celebración del 6o viernes
de Cuaresma

Celebración del Rostro
de Cristo

Marzo-abril

Celebración de la
Semana Santa

1 de junio

Celebración del Día
de la Marina

5 de agosto

Celebración día del Pescador

**30 de septiembre
al 2 de octubre**

Fiesta Patronal Fiesta del Ángel

Diciembre

2da semana dedicada a
Actos Culturales Umarela



Zipolite

Febrero

Encuentro de naturismo

Marzo


2do viernes de Cuaresma
Celebración de la
fiesta del pueblo

Noviembre

Carnaval Zipolite

31 de diciembre

Ritual de despedida y
bienvenida de año nuevo en
la loma de la meditación



Mazunte

15 de enero

Fiesta Popular en conmemoración del Santo Patrón de Esquipulas

Fin de febrero inicio de marzo

Festival de circo

Junio

- Fiesta de San Juan
- Inicia el periodo de desove de tortugas

Julio - diciembre

Periodo de desove de tortugas

Octubre

Aniversario de Mazunte como Pueblo Mágico

1 y 2 de noviembre

Celebración del Día de Muertos

Entre el 15 y el 30 de noviembre

Festival Internacional de Jazz



Puerto Escondido

Febrero

- Torneo de Surf Mexpipe
- Challenge Surf Carnaval
- Carnaval de Puerto Escondido

Mayo

Fiesta de la Santa Cruz

Junio

Fiesta de San Pedró Apóstol,
Santo Patrón del Municipio

Julio

Torneo Zicatela Pro

Agosto

- Fiesta de Santo Domingo
- Torneo Internacional de Surf Quiksilver Pro

Noviembre

- Fiestas de Puerto Escondido
- Festival costeño de la danza
- Torneo Internacional de Surf

8 de diciembre

Festival de la Virgen de Juquila

18 de diciembre

Festival de la Virgen
de la Soledad



Parque Nacional Lagunas de Chacahua

Febrero

Feria Anual de Tututepec

Marzo

Feria Anual de San
José del Progreso

Abril

Aniversario de la
Fundación de Tututepec

Mayo

Feria Anual de Río Grande

17 de mayo

Día de la Diversidad Sexual

24 al 26 de mayo

Feria Anual de la Luz

5 de junio

Día Mundial del
Medio Ambiente

3 de agosto

Lunes del Cerro

20 de noviembre

Feria Anual de El Zapotalito

18 de diciembre

Fiestas de la Virgen
de la Soledad



INFORMACIÓN ESENCIAL

Teléfonos de emergencia

Emergencias
Tel. 066

Ángeles Verdes
Tel. 078

Policía Federal
Preventiva
Tels. + 52 (951) 518 78 70/518 78 71

**Procuraduría General
de la República**
Tel. + 52 (951) 501 96 13

Dirección de Tránsito del Estado
Tels. + 52 (951) 572 58 00
572 5801 / 572 58 02


Huatulco

Policía Municipal
Tels. + 52 (958) 587 06 75/581 42 55

Cruz Roja
Tel. + 52 (958) 587 11 88



SANTA C. HUATULCO
ZONA HOTELERA →



Park Royal Huatulco

Puerto Escondido

Sub Procuraduría

Tel. + 52 (954) 582 11 66

54 Batallón Infantería

Tel. + 52 (954) 582 03 40

Marina

Tel. + 52 (954) 587 09 00

Urgencias Médicas

Tel. + 52 (954) 582 23 15

Migración

Tel. + 52 (954) 582 33 69

Protección Civil y Bomberos

Tels. + 52 (954) 582 35 38/104 24 94

Cruz Roja

Tel. + 52 (954) 582 05 50

Tránsito

Tel. + 52 (954) 582 00 80

Capitanía de Puerto

Tel. + 52 (954) 582 01 39

Agencia Municipal

Tel. + 52 (954) 582 01 11

Ministerio Público

Tel. + 52 (954) 582 01 11

Policía Turística

Tel. + 52 (954) 582 34 39

San Pedro Mixtepec

Policía Municipal

Tel. + 52 (954) 582 04 98

Colotepec

Policía Municipal

Tel. + 52 (954) 110 68 11



MÓDULO DE INFORMACIÓN

INFORMACIÓN ESENCIAL

Bahías de Huatulco

Módulos de información turística

Parque Central de la Crucecita
Muelle de Santa Cruz
Dársena de Santa Cruz
Playa La Entrega
Oficinas de Turismo Municipal
(de la Crucecita)
Crucero Santa María Huatulco
y Carretera 200
Oficina de representación
STYDE (Tangolunda)

Oficina de Representación de la Secretaría de Turismo y Desarrollo Económico

Lic. Raúl Sinobas Solís
Boulevard Benito Juárez s/n
Bahía de Tangolunda
Bahías de Huatulco
Tel. + 52 (958) 581 0176
raulsinobas@hotmail.com
representacionhux@gmail.com

Dirección de Turismo Municipal Huatulco

Tel. + 52 (958) 587 2741

Puerto Escondido

Módulos de información turística

Entrada de Playa Carrizalillo
Andador Zicatela
Mercado Benito Juárez
Adoquín Turístico

Oficina de Representación de la Secretaría de Turismo y Desarrollo Económico

Lic. Abel Iraizos Ochoa
Boulevard Benito Juárez s/n
Carretera Costera
Fraccionamiento Bacocho
Puerto Escondido
San Pedro Mixtepec
Tel. + 52 (954) 582 0175








HUATULCO
quiere

TE QUEREMOS

Páginas de consulta

- oaxaca.travel
- visitmexico.com
- styde.oaxaca.gob.mx
- huatulco.gob.mx
- visitahuatulco.com
- hoteleshuatulco.com.mx
- sanpedromixtepec.gob.mx
- vivepuertoesccondido.com



-  [oaxatravel](#)
[Puerto Escondido turismo](#)
[Huatulco Turismo](#)
-  [Oaxatravel](#)
-  [Oaxaca Travel](#)
-  [OaxacaTravel](#)
-  [oaxacatravel](#)

Sitios públicos con Internet

Parque Central de La Crucecita Huatulco





