

Programa Anual de Trabajo 2024





Programa Anual de Trabajo 2024

Abril 2024



Contenido

I. Introducción	4
II. Diagnóstico	5
II.1 Recursos disponibles	7
II.2 Retos prioritarios	9
III. Actividades específicas	10
Objetivo 1	10
Objetivo 2	14
Objetivo 3	15
Objetivo 4	23
IV. Cronograma	24
V. Resultados	25
VI. Siglas y abreviaturas	27
VII. Anexos	29
Anexo 1.- Ejes Programáticos y Transversales del Plan Estatal de Desarrollo 2022-2028	29
Anexo 2.- Objetivos del PEEG 2023 – 2028	31
Anexo 3.- Consideraciones Adicionales	32
Calendario de sesiones	32

I. Introducción

En el marco del Sistema Nacional de Información Estadística y Geográfica (SNIEG), el 6 de agosto de 2023 se firmó el Convenio para la Constitución y Operación del Comité Estatal de Información Estadística y Geográfica de Oaxaca (CEIEG).

El 14 de agosto de 2023 se instaló e inició formalmente operaciones, con el compromiso de presentar, para la aprobación del pleno en la primera sesión ordinaria del CEIEG, el Programa Estatal de Estadística y Geografía 2023-2028 (PEEG), así como el Programa Anual de Trabajo 2024 (PAT).

El Programa Anual de Trabajo es el instrumento de planeación estratégica de corto plazo del CEIEG y tiene como propósito integrar las Actividades específicas (Ae) que realizarán las Unidades del Estado, así como el INEGI en su papel de Secretario Técnico del CEIEG. Estas Actividades específicas contribuirán al logro de las Actividades Generales y Proyectos del PEEG, en congruencia con los requerimientos de información estadística y geográfica del Plan Estatal de Desarrollo (PED) 2022-2028, y a los Objetivos Estratégicos y Actividades Generales del Programa Nacional de Estadística y Geografía (PNEG) 2019 - 2024, conforme a lo señalado en la Ley del SNIEG.

En este sentido, el Programa Anual de Trabajo se encuentra alineado, tanto con el PED, como con el PEEG, y fue elaborado en concordancia con los documentos programáticos del SNIEG.

Cabe mencionar que en las fichas que conforman el PAT se muestra la información de cada Ae, como fecha de inicio y término; responsable de su elaboración a nivel de CEIEG; entregables; cantidad comprometida; unidad de medida y programación de ejecución.

II. Diagnóstico

En Oaxaca, la generación de información estadística y geográfica en forma sistemática data de los años 80's, desde entonces las dependencias y entidades del gobierno del estado y municipios cuentan con áreas dedicadas a elaborar dicha información.

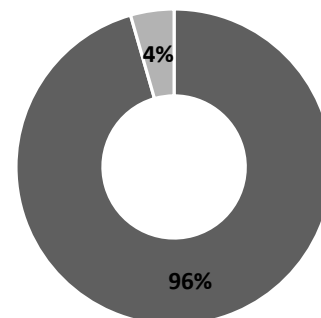
Históricamente las funciones relativas han sido encomendadas a la Coordinación General del Comité Estatal de Planeación para el Desarrollo de Oaxaca. En la administración actual, esta dependencia ha cambiado de nombre a Instituto de Planeación para el Bienestar y conserva las mismas atribuciones en materia de información estadística y geográfica.

Para conocer la situación actual en relación con la generación y uso de este tipo de información en la entidad, se aplicó un cuestionario para el Diagnóstico del quehacer estadístico y geográfico del Estado de Oaxaca. Dicho cuestionario fue elaborado por personal del Instituto de Planeación para el Bienestar, con apoyo del personal del INEGI, distribuyéndolo a todas las Dependencias y Entidades de la Administración Pública Estatal que conforman el CEIEG para el correspondiente llenado.

Es importante mencionar que este tipo de ejercicio ya se ha realizado con anterioridad, sin embargo, en esta ocasión, para lograr una mayor participación y facilitar su procesamiento, se utilizó la herramienta de Google Forms, misma que permitió que el cuestionario fuera contestado en línea desde cualquier lugar y con cualquier dispositivo que contara con navegador web y acceso a internet.

El cuestionario se aplicó a 45 unidades de estado, integrantes del Comité Estatal de Información Estadística y Geográfica Oaxaca (CEIEG), de las cuales se obtuvo el 96% de respuesta. Los resultados a detalle sobre esta consulta se podrán consultar en el documento "Diagnóstico del quehacer estadístico y geográfico del Estado de Oaxaca" que estará disponible en el sitio del CEIEG. En esta sección sólo se menciona lo más relevante.

% de respuesta al cuestionario



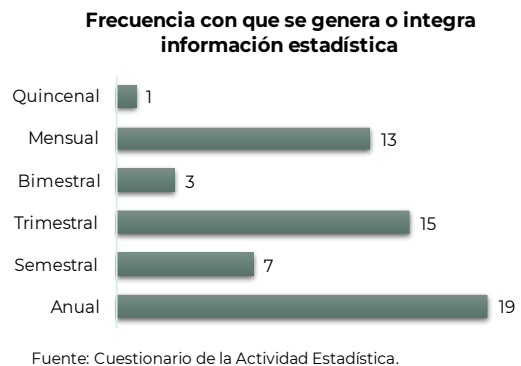
Respecto a las funciones estadísticas que realizan las Unidades de Estado (UE), las cifras muestran que la mayoría de las instituciones consultadas son usuarias de información estadística, un importante número declaró realizar funciones de producción, seguidos de las que integran información y poco más de la mitad manifestó que coordina la producción o integración de esta.

De las instituciones que manifestaron realizar funciones de generación o integración de información, el 100% de ellas especifican que utilizan una metodología específica. El método más utilizado es el aprovechamiento de registros administrativos; le sigue la integración de estadísticas, la modalidad de generación de estadística derivada y la utilización de información proveniente de encuestas. Cabe destacar que sólo 4 UE reportan utilizar la información de los Censos.

El 93% de las dependencias que generan o integran información estadística dan a conocer su información en un producto determinado, por ejemplo, 19 de ellas presentan su información en tabulados, 17 en gráficas, 17 en textos, únicamente 11 en mapas y sólo una unidad de estado lo hace mediante base de datos, al igual que expedientes y boletines.

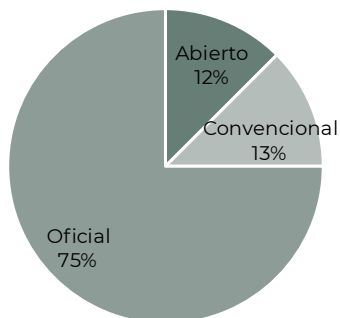
La frecuencia con la que se genera la información estadística es de forma variada, ya que se reportó más de una periodicidad; así encontramos que 19 instituciones lo hacen de forma anual, 15 trimestral, 13 mensual, 7 semestral y 3 bimestral.

La información proporcionada por las dependencias consultadas indica que el 22% de ellas, manejan estándares para la producción de información estadística, el 78% restante no maneja ningún tipo de estándar.



De las instituciones que indicaron operar algún estándar, el 75% de ellas los utilizan en el proceso de captación de la información, el 75% en la etapa de procesamiento, el 37.5% en la difusión de la información y sólo el 25% de las mismas utilizan estándares en el acceso o puesta a disposición de la información generada.

UE por carácter de las normas o estándares aplicados



Fuente: Cuestionario de la Actividad Estadística.

Del total de las dependencias, el 75% se basa en normas de carácter oficial, 13% normas de carácter convencional, mientras que sólo el 12% utiliza algún estándar abierto.

En el tema geográfico, de las 44 unidades de estado que participaron en la aplicación del Cuestionario, sólo 13 realizan actividades relacionadas con la geografía; 2 UE son usuarias, 2 producen información geográfica, 7 se consideran que producen y utilizan información geográfica.

Las dependencias que manifestaron producir información geográfica son las siguientes:

1. Coordinación Estatal de Protección Civil y Gestión de Riesgos
2. Fiscalía General del Estado de Oaxaca
3. Instituto Catastral del Estado de Oaxaca
4. Instituto de Planeación para el Bienestar
5. Instituto del Deporte
6. Secretaría de Desarrollo Económico
7. Secretaría de Gobierno
8. Secretaría de Medio Ambiente, Biodiversidad, Energías y Sostenibilidad
9. Secretaría Ejecutiva del Sistema Local de Protección Integral de los Derechos de Niñas, Niños y Adolescentes del Estado de Oaxaca

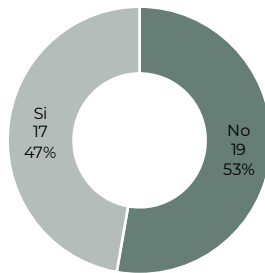
La información proporcionada por las instituciones consultadas indica que 3 UE producen información geográfica y requieren para ello puntos de control geodésicos, sin embargo, ninguna de estas realiza trabajos para establecer de puntos de control.

II.1 Recursos disponibles

De las 36 UE con actividades de generación o integración de información estadística, 27 de ellas indicaron tener un área dedicada a dichas actividades. De igual manera, 24 dependencias declararon contar con recurso humano que se dedica a la producción o integración de información estadística. El 29% corresponde a personal de nivel de Mando Medio, 25% a Responsable Especializado y Técnico Auxiliar, 13% a Directores y el 8% a nivel Vice gerencial.

La capacitación del personal es sin duda un aspecto importante, de las 36 dependencias que manifestaron tener actividades de producción y/o integración de información estadística, 17 (47%) de ellas indicaron haber recibido capacitación.

UE que el recurso humano ha sido capacitado en materia de producción o integración de información estadística



Fuente: Cuestionario de la Actividad Estadística.

Durante los últimos tres años, únicamente el 23.5% de las dependencias manifiestan haber recibido capacitación, el 76.5% indicaron no haberla recibido.

Dentro de los temas que el recurso humano ha sido capacitado, destaca el Manejo de bases de datos, seguido de la captación, integración y validación de la información

Capacitación requerida por las UE

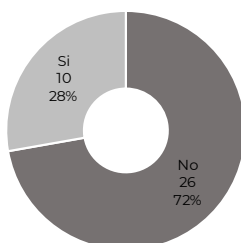


Fuente: Cuestionario de la Actividad Estadística.

estadística, y manejo de software de consulta.

Asimismo, las UE hicieron patente la necesidad de capacitación en temas como: captación, integración y validación de la información estadística; Manejo de bases de datos; Manejo de software de consulta o procesamiento de la información; Estadística descriptiva y Estadística inferencial, los más solicitados.

UE con presupuesto autorizado para la producción o integración de información estadística



Fuente: Cuestionario de la Actividad Estadística.

Los datos obtenidos con la aplicación del Cuestionario de la Actividad Estadística reflejan que el 28% de las unidades de estado cuentan con un presupuesto autorizado para la producción o integración de información estadística, mientras que 72% respondió no contar con él.

Así también el 47% de las dependencias usuarias de información, utilizan aplicaciones para su manejo, de éstas

el software más utilizado son los desarrollados o propios de las dependencias 11.8%; del mismo modo Excel con 11.8%, le siguen ArcGis, Qgis, SPSS que lo utilizan el 5.9% de las UE; software como Grph Pad Prism, Access, Oracle, Postgres, Python, Visual Fox Pro y R, también es utilizado por alguna UE. En cuanto al uso que dan al software, las dependencias que manifestaron utilizar software, el 87.5% es para procesamiento de información; el 75% para consulta y el 68.8% para análisis de resultados.

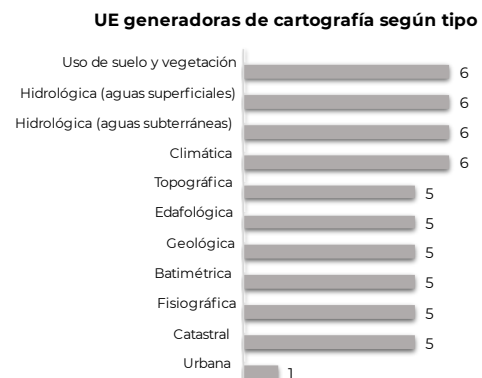
En lo que se refiere a la infraestructura para la transferencia de información, el 26% de las dependencias no cuentan con ella.

En cuanto a las necesidades de información, el 29.4% de las dependencias requiere información que no está disponible y la prefiere en base de datos y tabulados:

- Datos más detallados sobre ciertos padecimientos y distribución estatal
- Estadística desagregada a Niñas, Niños y Adolescentes, Niñas y Niños en primera infancia y a nivel municipal
- Estadística migratoria, violencia contra la mujer a nivel localidad
- Información de infraestructura vial a nivel localidades
- Información de Oaxaca, actualizada, desglosada por hombres y mujeres, e identificada por cada año de vida
- Información desagregada por población indígena y afro mexicana
- Información Generada por el quehacer público, información e información primaria recabada
- Infraestructura agrícola, infraestructura hidrológica, mercados
- Población que hace ejercicio o practica un deporte
- Tasa de absorción por regiones

En temas geográficos, la generación de fotografías aéreas es llevada a cabo por sólo una unidad de estado. Esta indicó generar fotografías aéreas a escala 1:10 000 en formato analógico y digital, utilizándolas principalmente para la planeación de proyectos, cartografía topográfica y fotointerpretación.

El Cuestionario de la Actividad Geográfica, permitió detectar que, de las 9 dependencias productoras de información geográfica, 6 de ellas generan cartografía. Entre los productos que más generan se encuentran la cartografía uso del suelo y vegetación, Hidrología tanto de aguas superficiales como subterráneas urbana, uso del suelo y vegetación, y la climática.



Fuente: Cuestionario de la Actividad Geográfica.

II.2 Retos prioritarios

Del diagnóstico realizado, se obtuvo información sobre las necesidades que en materia de información estadística y geográfica tienen las diferentes dependencias estatales que participan, así como las acciones tendientes a su satisfacción.

En este contexto, resultará igualmente determinante establecer las acciones dispuestas al cumplimiento de los compromisos del CEIEG de Oaxaca, respecto a la ejecución y observancia de principios, bases y normas establecidos en el SNIEG.

Estos retos, desafíos y necesidades, se analizarán en su circunstancia y se priorizarán de acuerdo con la importancia de los requerimientos del SNIEG, intereses de la entidad y al Plan Estatal de Desarrollo, para lo cual se tiene contemplado lo siguiente:

1. Fortalecer la coordinación y normar a las Unidades de Estado para la operación del CEIEG bajo las Reglas de Operación establecidas dentro del SNIEG.
2. Atender las necesidades de información de las Unidades en los procesos de planeación en la entidad.
3. Contribuir en la capacitación de los usuarios de la información para fortalecer su capacidad en el uso y sistematización de esta en la toma de decisiones.
4. Asegurar la utilización de las Normas Técnicas del SNIEG en los proyectos de generación y/o integración de información estadística y geográfica.
5. Contribuir a la prestación eficiente y confiable de un Servicio de Información con la normalización y modernización de los Registros Administrativos Sectoriales para fines de explotación estadística.
6. Contribuir al desarrollo y operación de herramientas para facilitar el uso y acceso de la información con la construcción de sistemas de información geográfica que hagan factible el análisis espacial en el diseño de políticas públicas.
7. Realizar las gestiones para la generación de cartografía de mayor precisión como soporte para la prevención y atención de desastres naturales, el Ordenamiento Territorial y el cuidado del medio ambiente.
8. Mantener anualmente actualizados los Registros Nacionales de Información Estadística y Geográfica para integrar el inventario de Unidades del Estado con funciones de información estadística y geográfica y compartir en el seno del CEIEG y con el resto de las entidades de la república, los proyectos y productos de información estadística y geográfica que se trabajan en el Estado.

Independientemente del orden en el cual se han plasmado las prioridades, se deberá prever la ejecución de acciones tendientes a la atención de necesidades emergentes surgidas de cambios en el entorno, o particularidades que requieran ser atendidas con información estadística y/o geográfica, tales como: atención de desastres naturales, protección civil, atención de siniestros.

III. Actividades específicas

El Programa Anual de Trabajo 2024, se integra por 23 actividades específicas de corto plazo, en las fichas se indican las UE responsables, los entregables comprometidos y la programación correspondiente, para contribuir al cumplimiento de los objetivos planteados en el PEEG 2023-2028, conforme se presenta en el siguiente cuadro:

Objetivo PEEG	Grupo Coordinador	Grupo de Estadística	Grupo de Geografía
1	6	-	-
2	1	-	-
3	1	7	7
4	1	-	-

Objetivo 1

Impulsar la consolidación del Sistema Nacional de Información Estadística y Geográfica en el Estado.

Acción General 1.1 Asegurar la coordinación y participación de las Unidades del Estado en la operación y funcionalidad del Comité Estatal de Información Estadística y Geográfica del Estado de Oaxaca.

Proyecto 1.1.1 Funcionalidad del Comité Estatal de Información Estadística y Geográfica (CEIEG).

Actividad General 1.1.1.1 Elaborar y aprobar los Programas Anuales de Trabajo (PAT) del CEIEG de 2024 a 2028

Objetivo	Acción General	Proyecto	Actividad General	Actividad Específica							
1	1.1	1.1.1	1.1.1.1	1.1.1.1 GC-CEIEG-01							
Actividad Específica:	Programa Anual de Trabajo CEIEG 2025										
Descripción:	Integrar el Programa Anual de Trabajo 2025 del CEIEG y someterlo a aprobación en la Segunda Sesión Ordinaria del CEIEG 2024										
Fecha:	Inicio:	01/10/2024									
	Término:	31/12/2024									
Responsable:	CEIEG Oaxaca										
Entregable(s):			Cantidad comprometida	Unidad de Medida							
Programa Anual de Trabajo CEIEG 2025			1	Documento							
Programación Mensual:											
Ene	Feb	Mar	Abr	May	Jun	Jul	Ago	Sep	Oct	Nov	Dic
									40%	40%	20%

Actividad General 1.1.1.2 Dar seguimiento a los Programas del CEIEG de 2023-2028

Objetivo	Acción General	Proyecto	Actividad General	Actividad Específica							
1	1.1	1.1.1	1.1.1.2	1.1.1.2.1 GC-CEIEG-02							
Actividad Específica:	Seguimiento a los Programas del CEIEG 2024										
Descripción:	Integrar las fichas de actividades específicas mensuales y los informes semestrales sobre los avances en los programas del CEIEG durante 2024.										
Fecha:	Inicio:	01/01/2024									
	Término:	31/12/2024									
Responsable:	CEIEG Oaxaca										
Entregable(s):			Cantidad comprometida	Unidad de Medida							
Fichas actividades específicas mensuales			12	Archivos							
Informe Semestral			2	Documentos							
Programación Mensual:											
Ene	Feb	Mar	Abr	May	Jun	Jul	Ago	Sep	Oct	Nov	Dic
25%			6%	5.5%	5.5%	30.5%	5.5%	5.5%	5.5%	5.5%	5.5%

Actividad General 1.1.1.3 Documentar las sesiones del CEIEG y grupos de trabajo

Objetivo	Acción General	Proyecto	Actividad General	Actividad Específica							
1	1.1	1.1.1	1.1.1.3	1.1.1.3.1 GC-CEIEG-03							
Actividad Específica:	Seguimiento a la operación del CEIEG 2024										
Descripción:	Documentar las sesiones realizadas del Comité Estatal de Información Estadística y Geográfica y Grupos de Trabajos durante 2024.										
Fecha:	Inicio:	01/01/2024									
	Término:	31/12/2024									
Responsable:	CEIEG Oaxaca										
Entregable(s):			Cantidad comprometida	Unidad de Medida							
Actas de las sesiones del CEIEG			2	Documentos							
Minutas de sesiones de los Grupos de Trabajo.			NA	Documentos							
Programación Mensual:											
Ene	Feb	Mar	Abr	May	Jun	Jul	Ago	Sep	Oct	Nov	Dic
8%	8%	9%	8%	8%	9%	8%	8%	9%	8%	9%	8%

Actividad General 1.1.1.4 Actualización del sitio Web del CEIEG

Objetivo		Acción General	Proyecto	Actividad General	Actividad Específica						
1		1.1	1.1.1	1.1.1.4	1.1.1.4.1 GC-CEIEG-04						
Actividad Específica:		Actualización del sitio Web del CEIEG									
Descripción:		Actualizar la plataforma web para consulta de información sobre las actividades del CEIEG Oaxaca 2024									
Fecha:	Inicio:	01/05/2024									
	Término:	31/12/2024									
Responsable:		CEIEG Oaxaca									
Entregable(s):				Cantidad comprometida	Unidad de Medida						
Sitio Web actualizado				1	Sitio Web actualizado						
Programación Mensual:											
Ene	Feb	Mar	Abr	May	Jun	Jul	Ago	Sep	Oct	Nov	Dic
				41%	8%	9%	8%	9%	8%	9%	8%

Acción General 1.2 Fomentar la participación y el sentido de pertenencia al SNIEG de las Unidades de Estado

Proyecto 1.2.1 Promover la participación activa en el CCN

Actividad General 1.2.1.1 Promover la asistencia y participación activa del representante de la entidad en el CCN.

Objetivo		Acción General	Proyecto	Actividad General	Actividad Específica						
1		1.2	1.2.1	1.2.1.1	1.2.1.1.1 GC-CEIEG-05						
Actividad Específica:		Seguimiento al Consejo Consultivo Nacional en Oaxaca 2024									
Descripción:		Dar seguimiento a la asistencia y participación del representante de la entidad en el Consejo Consultivo Nacional durante 2024									
Fecha:	Inicio:	01/01/2024									
	Término:	31/12/2024									
Responsable:		CEIEG Oaxaca									
Entregable(s):				Cantidad comprometida	Unidad de Medida						
Expediente CCN				1	Expediente						
Programación Mensual:											
Ene	Feb	Mar	Abr	May	Jun	Jul	Ago	Sep	Oct	Nov	Dic
8%	8%	9%	8%	8%	9%	8%	8%	9%	8%	9%	8%

Proyecto 1.2.2 Favorecer el conocimiento de la normatividad de coordinación del SNIEG de las UE

Actividad General 1.2.2.1 Promover y difundir la capacitación en materia de normativa de coordinación.

Objetivo	Acción General	Proyecto	Actividad General	Actividad Específica							
1	1.2	1.2.2	1.2.2.1	1.2.2.1.1 GC-CEIEG-06							
Actividad Específica:	Capacitación en Materia Normativa de Coordinación 2024										
Descripción:	Dar seguimiento a la promoción y difusión de la capacitación y actualización en materia normativa de coordinación dirigida a los integrantes del CEIEG, para propiciar el conocimiento de los objetivos y los principales elementos de planeación, integración y operación del Sistema.										
Fecha:	Inicio:	01/01/2024									
	Término:	31/12/2024									
Responsable:	CEIEG Oaxaca										
Entregable(s):			Cantidad comprometida	Unidad de Medida							
Expediente de capacitación a Unidades de Estado			1	Expediente							
Programación Mensual:											
Ene	Feb	Mar	Abr	May	Jun	Jul	Ago	Sep	Oct	Nov	Dic
8%	8%	9%	8%	8%	9%	8%	8%	9%	8%	9%	8%

Objetivo 2

Fortalecer las capacidades técnicas y tecnológicas en materia de estadística y geografía.

Acción General 2.1 Desarrollar capacidades técnicas y tecnológicas de las Unidades del Estado para la producción y el uso de la información estadística y geográfica.

Proyecto 2.1.1 Favorecer el conocimiento de la normatividad técnica y las metodologías del SNIEG, para su aplicación.

Actividad General 2.1.1.1 Programar y dar seguimiento a las acciones de capacitación y actualización dirigidas a servidores públicos de las Unidades del Estado

Objetivo	Acción General	Proyecto	Actividad General	Actividad Específica							
2	2.1	2.1.1	2.1.1.1	2.1.1.1 GC-CEIEG-07							
Actividad Específica:	Capacitación en materia técnica y tecnológica 2024										
Descripción:	Dar seguimiento a las acciones de capacitación y actualización dirigidas a servidores públicos de las Unidades de Estado para la producción y el uso de la información estadística y geográfica, durante 2024.										
Fecha:	Inicio:	01/01/2024									
	Término:	31/12/2024									
Responsable:	CEIEG Oaxaca										
Entregable(s):			Cantidad comprometida	Unidad de Medida							
Expediente de capacitación a Unidades de Estado			1	Expediente							
Programación Mensual:											
Ene	Feb	Mar	Abr	May	Jun	Jul	Ago	Sep	Oct	Nov	Dic
8%	8%	9%	8%	8%	9%	8%	8%	9%	8%	9%	8%

Objetivo 3

Contribuir con la generación de Información Estadística y Geográfica y utilización de la infraestructura de información del Sistema Nacional de Información Estadística y Geográfica

Acción General 3.1 Fomentar la integración, generación y actualización de proyectos de información estadística y geográfica, para fortalecer las políticas públicas y la toma de decisiones en el estado de Oaxaca.

Proyecto 3.1.1 Promover el desarrollo, permanencia y actualización de actividades generales de información estadística y geográfica, asegurando que cumplan con la normatividad del SNIEG.

Actividad General 3.1.1.1 Desarrollar actividades específicas de información estadística y geográfica para la atención de nuevas necesidades en el estado de Oaxaca.

Objetivo	Acción General	Proyecto	Actividad General	Actividad Específica							
3	3.1	3.1.1	3.1.1.1	3.1.1.1.1 GTE-SEDECO-08							
Actividad Específica:	Sistema Estatal de Información Económica										
Descripción:	Seguimiento a la construcción de la base de datos; desarrollo de consultas de información; seguimiento al desarrollo del Subsistema de Información sobre el quehacer económico de las dependencias y entidades de la administración pública estatal; desarrollo de documentos de análisis periódicos de información económica del estado de Oaxaca; recopilación de información sobre oportunidades de mercado para la inversión; recopilación de información sobre empleos formales y formalización de las unidades económicas en el estado de Oaxaca.										
Fecha:	Inicio:	01/04/2024									
	Término:	31/12/2024									
Responsable:	Secretaría de Desarrollo Económico del Estado de Oaxaca										
Entregable(s):			Cantidad comprometida	Unidad de Medida							
Base de Datos			3	Base de Datos							
Fichas de información Económica Municipal en Tabla dinámica			3	Consulta							
Proyecto			1	Proyecto							
Publicación trimestral			3	Publicación trimestral							
Programación Mensual:											
Ene	Feb	Mar	Abr	May	Jun	Jul	Ago	Sep	Oct	Nov	Dic
			10.8%	15.8%	15.7%	5.0 %	5.0%	10.5%	10.7%	10.5%	16.0%

Objetivo	Acción General	Proyecto	Actividad General	Actividad Específica							
3	3.1	3.1.1	3.1.1.1	3.1.1.1.2 GTE-SEPOAX-09							
Actividad Específica:	Sistema de Información Estadística y Geográfica Educativa del Estado de Oaxaca										
Descripción:	Desarrollo de un proyecto de información estadística y geográfica educativo en el Estado de Oaxaca, que permita contar con una plataforma integradora en la cual se incluyan los elementos suficientes para la toma de decisiones oportuna y el diseño de políticas públicas eficientes.										
Fecha:	Inicio:	01/01/2024									
	Término:	31/12/2024									
Responsable:	Secretaría de Educación Pública de Oaxaca (SEP Oaxaca)										
Entregable(s):			Cantidad comprometida	Unidad de Medida							
Sistema/Sitio Web			1	Sitio Web							
Programación Mensual:											
Ene	Feb	Mar	Abr	May	Jun	Jul	Ago	Sep	Oct	Nov	Dic
5%	5%	5%	10%	10%	10%	10%	10%	10%	10%	10%	5%

Objetivo	Acción General	Proyecto	Actividad General	Actividad Específica							
3	3.1	3.1.1	3.1.1.1	3.1.1.1.3 GTE-SEPOAX-10							
Actividad Específica:	Alfabetización para el Bienestar										
Descripción:	Capacitar a la persona que apoya como alfabetizador; Inscribir a los beneficiarios al programa de alfabetización; Aplicar examen de evaluación a las y los educandos de alfabetización para el bienestar; Emitir constancias de alfabetización que compruebe la acreditación de los módulos de estudio de lectura y escritura de los usuarios; Envío de Datos sobre Acreditación Educativa al INEGI; Implementar un Indicador para evaluar el índice de Alfabetización en el Estado de Oaxaca; Llevar a cabo la creación de la plataforma de la SEP para el proyecto de Alfabetización.										
Fecha:	Inicio:	01/03/2024									
	Término:	31/12/2024									
Responsable:	Secretaría de Educación Pública de Oaxaca (SEP Oaxaca)										
Entregable(s):			Cantidad comprometida	Unidad de Medida							
Constancia de capacitación.			1000	Alfabetizador							
Base de datos			1	Base de datos							
Expediente de acreditación			20000	Expediente							
Constancias de alfabetización			20000	Constancia							
Base de datos de alumnos registrados			1	Base de datos							
Base de datos de exámenes aplicados			1	Base de datos							
Base de datos de alumnos acreditados			1	Base de datos							
Base de datos de constancias emitidas			1	Base de datos							
Indicador: Índice de Progreso en Alfabetización de Oaxaca (IPAQ)			1	Indicador							
Análisis			1	Documento del análisis							
Diseño de la solución			1	Documento de definición de arquitectura							
Desarrollo de la solución			1	Modelo de base de datos							
Código fuente ambiente – calidad			1	Código fuente							
Proceso de pruebas			1	Documento de informe de pruebas							
Proceso de implementación			1	Plataforma SEP							
Programación Mensual:											
Ene	Feb	Mar	Abr	May	Jun	Jul	Ago	Sep	Oct	Nov	Dic
		11.4%	11.4%	16.4%			25%		3.6%		32.2%

Objetivo	Acción General	Proyecto	Actividad General	Actividad Específica							
3	3.1	3.1.1	3.1.1.1	3.1.1.1.4 GTE-SECTUR-11							
Actividad Específica:	Censo de prestadores de servicios turísticos del Estado de Oaxaca										
Descripción:	Censo de prestadores de servicios turísticos del estado para actualizar las bases de datos de hospedaje y alimentos y bebidas con el apoyo del INEGI, SEFIN y municipios involucrados, para integrarla a la Base de datos del Sistema Integral de Información Turística Estatal.										
Fecha:	Inicio:	01/03/2024									
	Término:	31/12/2024									
Responsable:	Secretaría de Turismo										
Entregable(s):			Cantidad comprometida	Unidad de Medida							
Base de datos actualizadas de prestadores de servicios turísticos para integración al Sistema Integral de Información Turística Estatal			1	Base de datos							
Programación Mensual:											
Ene	Feb	Mar	Abr	May	Jun	Jul	Ago	Sep	Oct	Nov	Dic
		16.7%	16.7%		16.7%		16.7%		16.7%		16.5%
Observaciones:											
Si se cuenta con el presupuesto / apoyo para realizar la actualización en el primer año alcanzaríamos el 60%, en el segundo el 40%.											

Objetivo	Acción General	Proyecto	Actividad General	Actividad Específica							
3	3.1	3.1.1	3.1.1.1	3.1.1.1.5 GTG-SECTUR-12							
Actividad Específica:	Atlas Turístico del estado de Oaxaca										
Descripción:	Coordinar el registro sistemático de carácter público de todos los bienes, recursos naturales y culturales que puedan constituirse en atractivos turísticos del estado, sitios de interés y en general todas aquellas zonas y áreas territoriales de desarrollo Turístico.										
Fecha:	Inicio:	01/04/2024									
	Término:	31/10/2024									
Responsable:	Secretaría de Turismo										
Entregable(s):			Cantidad comprometida	Unidad de Medida							
Aplicación Digital			1	Aplicación Digital							
Programación Mensual:											
Ene	Feb	Mar	Abr	May	Jun	Jul	Ago	Sep	Oct	Nov	Dic
			16.7%	16.7%	16.7%		16.7%	16.7%	16.5%		
Observaciones:											
Si se cuenta con el presupuesto / apoyo para realizarlo, en el primer año alcanzaríamos el 60%, y 40% en el segundo											

Objetivo	Acción General	Proyecto	Actividad General	Actividad Específica							
3	3.1	3.1.1	3.1.1.1	3.1.1.1.6 GTG-CEPCYGR-13							
Actividad Específica:	Zonas con Reporte de Emergencia de Desastre por Amenazas Naturales y Antrópicas										
Descripción:	Crear una base de datos para identificar y ubicar desastres ocurridos por amenazas naturales y antrópicas, un historial que nos permita conocer el comportamiento o nuevos cambios con respecto a determinada zona geográfica como parte de la información reciente necesaria para la actualización del Atlas de Riesgos del Estado de Oaxaca.										
Fecha:	Inicio:	15/02/2024									
	Término:	20/12/2024									
Responsable:	Coordinación Estatal de Protección Civil y Gestión de Riesgos										
Entregable(s):			Cantidad comprometida	Unidad de Medida							
Base de datos en Excel			1	Base de datos en Excel							
Cartografía			1	Cartografía							
Capas en formato SHP			1	Archivo SHP							
Programación Mensual:											
Ene	Feb	Mar	Abr	May	Jun	Jul	Ago	Sep	Oct	Nov	Dic
	5%	10%	10%	10%	10%	10%	10%	10%	10%	10%	5%
Observaciones:											
Por la naturaleza de la información el periodo de recopilación de la información debe ser lo mas prolongado posible a través del año, tratando de abarcar el mayor número de meses.											

Objetivo	Acción General	Proyecto	Actividad General	Actividad Específica							
3	3.1	3.1.1	3.1.1.1	3.1.1.1.7 GTG-SOAPA-14							
Actividad Específica:	Implementación, digitalización y capacitación en sistema de información geográfica del catastro de redes de agua potable y alcantarillado sanitario y pluvial.										
Descripción:	Implementar, digitalizar y capacitar en sistema de información geográfica del catastro de redes de agua potable y alcantarillado sanitario y pluvial.										
Fecha:	Inicio:	08/01/2024									
	Término:	30/11/2024									
Responsable:	Sistema Operador de los Servicios de Agua Potable y Alcantarillado										
Entregable(s):			Cantidad comprometida	Unidad de Medida							
Catastro de las redes e infraestructura de agua potable, alcantarillado sanitario y alcantarillado pluvial del área de influencia del SOAPA.			1	Base de datos							
Programación Mensual:											
Ene	Feb	Mar	Abr	May	Jun	Jul	Ago	Sep	Oct	Nov	Dic
5%	10%	10%	10%	10%	10%	10%	10%	10%	10%	5%	

Objetivo	Acción General	Proyecto	Actividad General	Actividad Específica							
3	3.1	3.1.1	3.1.1.1	3.1.1.1.8 GTG-AGEO-15							
Actividad Específica:	Plataforma de cumplimiento de sujetos obligados del estado de Oaxaca en materia de desarrollo archivístico										
Descripción:	Crear una herramienta georreferenciada para Informar y valorar el cumplimiento de los sujetos obligados del estado de Oaxaca en materia de transparencia, rendición de cuentas y desarrollo archivístico.										
Fecha:	Inicio:	01/05/2024									
	Término:	31/12/2024									
Responsable:	Archivo General del Estado de Oaxaca										
Entregable(s):			Cantidad comprometida	Unidad de Medida							
Documento			2	Documento							
Base de datos			1	Base de datos							
Plataforma			1	Plataforma							
Programación Mensual:											
Ene	Feb	Mar	Abr	May	Jun	Jul	Ago	Sep	Oct	Nov	Dic
				12.5%	12.5%	17.5%	22.5%	10%	7.5%	10%	7.5%

Objetivo	Acción General	Proyecto	Actividad General	Actividad Específica							
3	3.1	3.1.1	3.1.1.1	3.1.1.1.9 GTG-INPLABIEN-16							
Actividad Específica:	Sistema de Información Geográfico del Estado de Oaxaca (SIGEO)										
Descripción:	Recopilación de Información Geográfica y cartografía de los 570 municipios del estado de Oaxaca; Diseño y construcción de plataforma digital SIGEO										
Fecha:	Inicio:	15/03/2024									
	Término:	15/12/2024									
Responsable:	Instituto de Planeación para el Bienestar										
Entregable(s):			Cantidad comprometida	Unidad de Medida							
Documentos digitales incorporados a una plataforma digital de apoyo			1	Documento Digital							
Sistema			1	Plataforma							
Programación Mensual:											
Ene	Feb	Mar	Abr	May	Jun	Jul	Ago	Sep	Oct	Nov	Dic
		5%	5%	17.5%	17.5%	17.5 %	17.5%	5%	5%	5%	5%

Actividad General 3.1.1.2 Desarrollar actividades específicas de actualización de la información estadística y geográfica generada en ejercicios anteriores en el estado de Oaxaca

Objetivo	Acción General	Proyecto	Actividad General	Actividad Específica							
3	3.1	3.1.1	3.1.1.2	3.1.1.2.1 GTE-INEGI-17							
Actividad Específica:	Información Estadística y Geográfica del Estado para México en Cifras										
Descripción:	Integrar y publicar estadística seleccionada sobre la dimensión, estructura, distribución y/o comportamiento de aspectos de interés general sobre los estados.										
Fecha:	Inicio:	01/02/2024									
	Término:	30/08/2024									
Responsable:	Instituto Nacional de Estadística y Geografía Unidades de Estado informantes del proyecto										
Entregable(s):			Cantidad comprometida	Unidad de Medida							
82 cuadros estadísticos individuales en formato de Excel			1	Expediente							
Programación Mensual:											
Ene	Feb	Mar	Abr	May	Jun	Jul	Ago	Sep	Oct	Nov	Dic
	25%	3.3%	7%	15%	27.3%	13.7%	8.7%				

Objetivo	Acción General	Proyecto	Actividad General	Actividad Específica							
3	3.1	3.1.1	3.1.1.2	3.1.1.2.2 GTE-SESIPINNA-18							
Actividad Específica:	Sistema de Estadística e Información de la Niñez y Adolescencia en el Estado, "Mis derechos"										
Descripción:	Sistema de Estadística e Información de la Niñez y Adolescencia en el Estado, "Mis derechos", fase 1: Actualizar y agregar nuevos indicadores										
Fecha:	Inicio:	01/02/2024									
	Término:	30/12/2024									
Responsable:	COPEVAL*, CONAFE, CEPYGR, CORTV, DDHPO*, DEMA, Dirección General del Registro Civil, DGTID*, FEJA, FGE, IAIMO, INPLABIEN*, IEEPO, INEGI*, PRODENNAO, SEBIENI, SECULTA, SEP, SESIPINNA*, SM, SSO, TSJO, DIF y Vicefiscalía General de Atención a Víctimas y a la Sociedad.										
Entregable(s):			Cantidad comprometida	Unidad de Medida							
Reportes de actualización Listado de nuevos indicadores.			11 1	Reportes de actualización Listado							
Programación Mensual:											
Ene	Feb	Mar	Abr	May	Jun	Jul	Ago	Sep	Oct	Nov	Dic
	5%	5%	10%	5%	5%	10%	10%	5%	15%	20%	10%
Observaciones:											
* Dependencias que formarán parte del grupo coordinador para la toma de decisiones del proyecto. En fases posteriores se irán agregando o quitando dependencias, dependiendo de las necesidades del proyecto. Las fases del proyecto se contemplaron concluir hasta el año 2027, sin embargo, todo depende del avance interinstitucional que se logre cada año, por lo que el dato puede variar.											

Objetivo	Acción General	Proyecto	Actividad General	Actividad Específica							
3	3.1	3.1.1	3.1.1.2	3.1.1.2.3 GTE-SEDECO-19							
Actividad Específica:	Actualización de la Oficina Virtual de Información Económica										
Descripción:	Actualizar la plataforma geográfica que integre datos económicos y sociodemográficos, para apoyar en la toma de decisiones de los agentes económicos que desean emprender o expandir un negocio.										
Fecha:	Inicio:	29/04/2024									
	Término:	31/10/2024									
Responsable:	Secretaría de Desarrollo Económico del Estado de Oaxaca										
Entregable(s):			Cantidad comprometida	Unidad de Medida							
Plataforma digital actualizada			1	Plataforma digital							
Programación Mensual:											
Ene	Feb	Mar	Abr	May	Jun	Jul	Ago	Sep	Oct	Nov	Dic
			4%	19%	27%	26 %	16%	6%	2%		

Objetivo	Acción General	Proyecto	Actividad General	Actividad Específica							
3	3.1	3.1.1	3.1.1.2	3.1.1.2.4 GTE-INPLABIEN-20							
Actividad Específica:	Modernización del Sistema de Planeación para el Desarrollo (SISPLADE)										
Descripción:	Elaborar el documento de análisis y diseño de la modernización del SISPLADE; Implementación de la modernización del SISPLADE										
Fecha:	Inicio:	15/03/2024									
	Término:	31/12/2024									
Responsable:	Instituto de Planeación para el Bienestar										
Entregable(s):			Cantidad comprometida	Unidad de Medida							
Documento con el diseño de la modernización del Sistema Sistema			1 1	Documento Sistema							
Programación Mensual:											
Ene	Feb	Mar	Abr	May	Jun	Jul	Ago	Sep	Oct	Nov	Dic
		5%	15%	15%	15%	10%	10%	10%	10%	5%	5%

Objetivo	Acción General	Proyecto	Actividad General	Actividad Específica							
3	3.1	3.1.1	3.1.1.2	3.1.1.2.5 GTG-CEPCYGR-21							
Actividad Específica:	Mapas de Percepción de Riesgos para 20 Municipios Prioritarios (actualización e integración a plataforma SISPLADE)										
Descripción:	Capacitar a la Unidad Interna de Protección Civil Municipal y Consejo para crear e integrar el mapa de percepción de riesgos a la plataforma de consulta de riesgos SISPLADE										
Fecha:	Inicio:	15/02/2024									
	Término:	20/12/2024									
Responsable:	Coordinación Estatal de Protección Civil y Gestión de Riesgos										
Entregable(s):			Cantidad comprometida	Unidad de Medida							
Mapas de percepción de riesgos			20	Mapas de percepción de riesgos							
Programación Mensual:											
Ene	Feb	Mar	Abr	May	Jun	Jul	Ago	Sep	Oct	Nov	Dic
	5%	10%	10%	10%	10%	10%	10%	10%	10%	10%	5%
Observaciones:											
Por la naturaleza de la información el periodo de recopilación de la información debe ser lo mas prolongado posible a través del año, tratando de abarcar el mayor número de meses.											

Proyecto 3.1.2 Contribuir con la infraestructura de información disponible en el estado de Oaxaca al Sistema Nacional de Información Estadística y Geográfica.

Actividad General 3.1.2.1 Realizar eventos anuales para la actualización de los Registros Nacionales de Información Estadística y Geográfica

Objetivo	Acción General	Proyecto	Actividad General	Actividad Específica							
3	3.1	3.1.2	3.1.2.1	3.1.2.1.1 GC-INEGI-22							
Actividad Específica:	Registros Nacionales de Información Estadística y Geográfica (RNIEG) 2024										
Descripción:	Integrar y actualizar el 100% de los Registros Nacionales de Información Estadística y Geográfica 2024 y promover la participación de los municipios en los Registros Nacionales de Información Estadística y Geográfica (RNIEG) 2024										
Fecha:	Inicio:	01/06/2024									
	Término:	31/10/2024									
Responsable:	Unidades de Estado										
Entregable(s):			Cantidad comprometida	Unidad de Medida							
Registros Nacionales de Información Estadística y Geográfica actualizados			1	Registros actualizados en sistema							
Programación Mensual:											
Ene	Feb	Mar	Abr	May	Jun	Jul	Ago	Sep	Oct	Nov	Dic
					20%	20%	20%	20%	20%		

Objetivo 4

Promover el conocimiento, uso adecuado y accesibilidad de la información estadística y geográfica a las Unidades de Estado en la entidad.

Acción General 4.1 Difundir a los integrantes de las Unidades de Estado el conocimiento y herramientas necesarias para su uso en el diseño y ejecución de políticas públicas, toma de decisiones y proyectos para el desarrollo del Estado.

Proyecto 4.1.1 Promoción, difusión y asesoramiento para el conocimiento de productos y herramientas de acceso a la información.

Actividad General 4.1.1.1 Desarrollar actividades específicas de Promoción y Difusión de información estadística y geográfica a Unidades de Estado

Objetivo	Acción General	Proyecto	Actividad General	Actividad Específica							
4	4.1	4.1.1	4.1.1.1	4.1.1.1.1 GC-INEGI-23							
Actividad Específica:	Promoción, difusión y asesoramiento para el conocimiento de productos y herramientas de acceso a la información del INEGI.										
Descripción:	Programar y ejecutar las actividades de difusión de información estadística programada y realizada por el INEGI; Programar y realizar las sesiones de capacitación y asesoramiento en el uso de la información estadística y geográfica generada por el INEGI y en el conocimiento de productos y herramientas de acceso a unidades de estado y municipios del estado de Oaxaca.										
Fecha:	Inicio:	03/01/2024									
	Término:	15/12/2024									
Responsable:	Departamento de Promoción y Concertación Estatal de INEGI.										
Entregable(s):			Cantidad comprometida	Unidad de Medida							
Cronograma anual de actividades de difusión			1	Documento							
Expediente digital de evidencias			1	Expediente digital							
Cronograma anual de sesiones			1	Documento							
Expediente digital de evidencias			1	Expediente digital							
Programación Mensual:											
Ene	Feb	Mar	Abr	May	Jun	Jul	Ago	Sep	Oct	Nov	Dic
3.1%	3.1%	56.3%	3.1%	3.1%	6.3%	3.1%	3.1%	6.3%	3.1%	3.1%	6.3%

IV. Cronograma

Actividad/Mes	Ene	Feb	Mar	Abr	May	Jun	Jul	Ago	Sep	Oct	Nov	Dic
1.1.1.1 GC-CEIEG-01												
1.1.1.2 GC-CEIEG-02												
1.1.1.3 GC-CEIEG-03												
1.1.1.4 GC-CEIEG-04												
1.2.1.1 GC-CEIEG-05												
1.2.2.1 GC-CEIEG-06												
2.1.1.1 GC-CEIEG-07												
3.1.1.1 GTE-SEDECO-08												
3.1.1.2 GTE-SEPOAX-09												
3.1.1.3 GTE-SEPOAX-10												
3.1.1.4 GTE-SECTUR-11												
3.1.1.5 GTG-SECTUR-12												
3.1.1.6 GTG-CEPCYGR-13												
3.1.1.7 GTG-SOAPA-14												
3.1.1.8 GTG-AGEO-15												
3.1.1.9 GTG-INPLABIEN-16												
3.1.1.2.1 GTE-INEGI-17												
3.1.1.2.2 GTE-SESIPINNA-18												
3.1.1.2.3 GTE-SEDECO-19												
3.1.1.2.4 GTG-INPLABIEN-20												
3.1.1.2.3 GTG-CEPCYGR-21												
3.1.2.1 GC-INEGI-22												
4.1.1.1 GC-INEGI-23												

V. Resultados

Código	Actividad Específica	Entregable
1.1.1.1 GC-CEIEG-01	Programa Anual de Trabajo CEIEG 2025	1 Programa Anual de Trabajo CEIEG 2025
1.1.1.2 GC-CEIEG-02	Seguimiento a los Programas del CEIEG 2024	12 Fichas actividades específicas 2 Informe Semestral
1.1.1.3 GC-CEIEG-03	Seguimiento a la operación del CEIEG 2024	2 Actas de las sesiones del CEIEG NA Minutas de sesiones de los Grupos de Trabajo.
1.1.1.4 GC-CEIEG-04	Promoción del uso y actualización de las comunidades de trabajo en el sitio de intercambio del CEIEG.	1 Sitio Web actualizado
1.2.1.1 GC-CEIEG-05	Seguimiento al Consejo Consultivo Nacional en Oaxaca 2024	1 Expediente CCN
1.2.2.1 GC-CEIEG-06	Capacitación en Materia Normativa de Coordinación 2024	1 Expediente de capacitación a Unidades de Estado
2.1.1.1 GC-CEIEG-07	Capacitación en materia técnica y tecnológica 2024	1 Expediente de capacitación a Unidades de Estado
3.1.1.1 GTE-SEDECO-08	Sistema Estatal de Información Económica	1 Base de Datos 1 Fichas de información Económica 1 Tabla dinámica 1 Subsistema 4 Publicación trimestral 2 Base de datos actualizada
3.1.1.2 GTE-SEPOAX-09	Sistema de Información Estadística y Geográfica Educativa del Estado de Oaxaca	1 Sistema/Sitio Web
3.1.1.3 GTE-SEPOAX-10	Alfabetización para el Bienestar	1000 Constancia de capacitación. 1 Base de datos 20000 Expediente de acreditación 20000 Constancias de alfabetización 1 Base de datos de alumnos registrados 1 Base de datos de exámenes aplicados 1 Base de datos de alumnos acreditados 1 Base de datos de constancias emitidas 1 Indicador (IPAO) 1 Análisis 1 Diseño de la solución 1 Desarrollo de la solución 1 Código fuente ambiente – calidad 1 Proceso de pruebas 1 Proceso de implementación
3.1.1.4 GTE-SECTUR-11	Censo de prestadores de servicios turísticos del Estado de Oaxaca	1 Base de datos actualizadas de prestadores de servicios turísticos para integración al Sistema Integral de Información Turística Estatal
3.1.1.5 GTG-SECTUR-12	Atlas Turístico del estado de Oaxaca	1 Aplicación Digital
3.1.1.6 GTG-CEPCYGR-13	Zonas con Reporte de Emergencia de Desastre por Amenazas Naturales y Antrópicas	1 Base de datos en Excel 1 Cartografía 1 Capas en formato SHP

Código	Actividad Específica	Entregable
3.1.1.1.7 GTG-SOAPA-14	Implementación, digitalización y capacitación en sistema de información geográfica del catastro de redes de agua potable y alcantarillado sanitario y pluvial.	Catastro de las redes e infraestructura de agua potable, 1 alcantarillado sanitario y alcantarillado pluvial del área de influencia del SOAPA.
3.1.1.1.8 GTG-AGEO-15	Plataforma de cumplimiento de sujetos obligados del estado de Oaxaca en materia de desarrollo archivístico	2 Documento 1 Base de datos 1 Plataforma
3.1.1.1.9 GTG-INPLABIEN-16	Sistema de Información Geográfico del Estado de Oaxaca (SIGEO)	1 Documento 1 Sistema
3.1.1.2.1 GTE-INEGI-17	Información Estadística y Geográfica del Estado para México en Cifras	82 Cuadros estadísticos individuales en formato de Excel
3.1.1.2.2 GTE-SESIPINNA-18	Sistema de Estadística e Información de la Niñez y Adolescencia en el Estado, "Mis derechos"	11 Reportes de actualización 1 Listado de nuevos indicadores.
3.1.1.2.3 GTE-SEDECO-19	Actualización de la Oficina Virtual de Información Económica	1 Plataforma digital actualizada
3.1.1.2.4 GTG-INPLABIEN-20	Modernización del Sistema de Planeación para el Desarrollo (SISPLADE)	1 Documento 1 Sistema
3.1.1.2.5 GTG-CEPCYGR-21	Mapas de Percepción de Riesgos para 20 Municipios Prioritarios (actualización e integración a plataforma SISPLADE)	20 Mapas de percepción de riesgos
3.1.2.1.1 GC-INEGI-22	Registros Nacionales de Información Estadística y Geográfica (RNIEG) 2024	1 Registros Nacionales de Información Estadística y Geográfica actualizados
4.1.1.1.1 GC-INEGI-23	Promoción, difusión y asesoramiento para el conocimiento de productos y herramientas de acceso a la información del INEGI.	1 Cronograma anual de actividades de difusión 1 Expediente digital de evidencias 1 Cronograma anual de sesiones 1 Expediente digital de evidencias

VI. Siglas y abreviaturas

Ae	Actividad específica
CCN	Consejo Consultivo Nacional
CEIEG	Comité Estatal de Información Estadística y Geográfica
CEPCYGR	Coordinación Estatal de Protección Civil y Gestión de Riesgos
CONAFE	Consejo Nacional de Fomento Educativo
COPEVAL	Coordinación de Planeación y Evaluación para el Desarrollo Social de Oaxaca
CORTV	Corporación Oaxaqueña de Radio y Televisión
DDHPO	Defensoría de los Derechos Humanos del Pueblo de Oaxaca
DEMA	Dirección de Ejecución de Medidas para Adolescentes
DGTID	Dirección General de Tecnología e Innovación Digital del Estado de Oaxaca
DIF	Sistema para el Desarrollo Integral de la Familia del Estado de Oaxaca
FEJA	Fiscalía Especializada en Justicia para Adolescentes
FGE	Fiscalía General del Estado de Oaxaca
GC	Grupo Coordinador del CEIEG
GTE	Grupo de Trabajo de Estadística
GTG	Grupo de Trabajo de Geografía
IAIMO	Instituto de Atención Integral al Migrante Oaxaqueño
IEEPO	Instituto Estatal de Educación Pública de Oaxaca
INEGI	Instituto Nacional de Estadística y Geografía
INPLANBIEN	Instituto de Planeación para el Bienestar
IPAO	Índice de Progreso en Alfabetización de Oaxaca
LSNIEG	Ley del Sistema Nacional de Información Estadística y Geográfica
PAT	Programa Anual de Trabajo
PED	Plan Estatal de Desarrollo
PEEG	Programa Estatal de Estadística y Geografía
PESNIEG	Programa Estratégico del Sistema Nacional de Información Estadística y Geográfica 2022-2046
PNEG	Programa Nacional de Estadística y Geografía 2019-2024 Actualizado 2023.
PRODENNAO	Procuraduría Estatal de Protección de los Derechos de Niñas, Niños y Adolescentes del Estado de Oaxaca
RNIEG	Registros Nacionales de Información Estadística y Geográfica
RIOCTE	Reglas para la Integración y Operación de los Comités Técnicos Especializados de los Subsistemas Nacionales de Información
SEBIENTI	Secretaría de Bienestar, Tequio e Inclusión
SECTUR	Secretaría de Turismo del Estado de Oaxaca
SECULTA	Secretaría de las Culturas y Artes

SEDECO	Secretaría de Desarrollo Económico del Estado de Oaxaca
SEFIN	Secretaría de Finanzas
SEP	Secretaría de Educación Pública
SESIPINNA	Secretaría Ejecutiva del Sistema Local de Protección Integral de los Derechos de Niñas, Niños y Adolescentes
SIGEO	Sistema de Información Geográfico del Estado de Oaxaca
SISPLADE	Sistema de Planeación para el Desarrollo
SM	Dirección General de Población de Oaxaca
SNIEG	Sistema Nacional de Información Estadística y Geográfica
SOAPA	Sistema Operador de los Servicios de Agua Potable y Alcantarillado
SSO	Secretaría de Salud y Servicios de Salud de Oaxaca
TSJO	Tribunal Superior de Justicia del Estado de Oaxaca
UE	Unidades del Estado

VII. Anexos

Anexo 1.- Ejes Programáticos y Transversales del Plan Estatal de Desarrollo 2022-2028

Ejes programáticos

- 1** Estado de bienestar para todas las oaxaqueñas y los oaxaqueños
- 2** Gobierno honesto, cercano y transparente al servicio de los pueblos y comunidades
- 3** Seguridad y justicia para vivir en paz
- 4** Crecimiento y desarrollo económico para las ocho regiones
- 5** Infraestructura y servicios públicos para el desarrollo de Oaxaca

Ejes Transversales

1

**Eje transversal 1
Igualdad de Género**

2

**Eje transversal 2
Desarrollo Sostenible
y Cambio Climático**

3

**Eje transversal 3
Interculturalidad**

4

**Eje transversal 4
Niñas, Niños y
Adolescentes**

Anexo 2.- Objetivos del PEEG 2023 – 2028

1. Impulsar la consolidación del Sistema Nacional de Información Estadística y Geográfica en el Estado.
2. Fortalecer las capacidades técnicas y tecnológicas en materia de estadística y geografía.
3. Contribuir con la generación de Información Estadística y Geográfica y utilización de la infraestructura de información del Sistema Nacional de Información Estadística y Geográfica.
4. Promover el conocimiento, uso adecuado y accesibilidad de la información estadística y geográfica a las Unidades de Estado en la entidad.

Anexo 3.- Consideraciones Adicionales

Calendario de sesiones

Sesiones 2024	Fecha
Primera sesión ordinaria	22 de marzo de 2024.
Segunda sesión ordinaria	30 de octubre de 2024.

- Elaborar los informes correspondientes, de conformidad con lo estipulado en la Regla Décima Séptima, Fracción XI, de las Reglas para la Integración y Operación de los Comités Técnicos Especializados.
- **Promover que las Unidades que las y los vocales representan,** atiendan los temas y recomendaciones acordados en el Comité y darles seguimiento. Regla Vigésima Novena, fracción II, de las RIOCTE.
- El Programa de Trabajo fue presentado y aprobado por el Comité Estatal de Información Estadística y Geográfica del Estado de Oaxaca en la Primer Sesión Ordinaria celebrada el 22 de marzo de 2024.
- La presente versión del Programa de Trabajo 2024 fue modificada y sustituye la versión del mes de marzo, en seguimiento y atención al oficio núm. CEIEG-OAXACA/003/2024 de fecha 27 de abril de 2024, turnado por la Lic. Juanita Arcelia Cruz Cruz, Presidenta del CEIEG, se incorpora al Programa Anual de Trabajo 2024 los proyectos denominados **Actualización de la Oficina Virtual de Información Económica** propuesta realizada por la Secretaría de Desarrollo Económico y **Mapas de Percepción de Riesgos para 20 Municipios Prioritarios** de la Coordinación General de Protección Civil y Gestión Integral de Riesgos. (Se anexa oficio)

SECCIÓN: Comité Estatal de Información Estadística y Geografía Oaxaca
NÚMERO: CEIEG-OAXACA/003/2024
ASUNTO: Incorporación de proyectos al PAT 2024

Reyes Mantecón, San Bartolo Coyotepec, 27 de abril de 2024.

ING. JORGE LÓPEZ GUZMÁN
Secretario Técnico del CEIEG y
Coordinador Estatal Oaxaca del INEGI
P R E S E N T E.

En el marco del Convenio para la Constitución y Operación Comité Estatal de Información Estadística y Geográfica del Estado de Oaxaca, y en atención a oficios números SEDECO/SIEyMR/DSIE/037/04/2024 y CEPcyGR/DADR/054/2024, signados por el Director de Sistematización de la Información Económica de la Secretaría de Desarrollo Económico y del Director de Investigación, Diagnostico y Gestión de Riesgo de la Coordinación Estatal de Protección Civil y Gestión de Riesgos respectivamente, mismos que se anexan al presente oficio; solicito tenga a bien integrar al Programa Anual de Trabajo 2024, los siguientes proyectos.

1. Actualización de la Oficina Virtual de Información Económica (OVIE).
2. Mapas de percepción de Riesgos para 20 municipios con infraestructura Básica Prioritaria.

Lo anterior, con el fin de mantener actualizado el Programa Anual de Trabajo para este ejercicio 2024 de este Comité

Sin más por el momento, aprovecho la ocasión para enviarle un cordial saludo.

ATENTAMENTE
Presidenta del CEIEG Oaxaca y
Directora General del Instituto de
Planeación para el Bienestar

OAXACA
GOBIERNO DEL ESTADO
PLANEACIÓN
INSTITUTO DE PLANEACIÓN
PARA EL BIENESTAR

LICENCIADA ARCELIA CRUZ CRUZ

JDVM/GCM

INEGI CGOR / DRS
COORDINACIÓN ESTATAL OAXACA
OAXACA DE JUÁREZ OAX. Horas 11:54

03 MAYO 2024

Número SIAs
Cantidad de hojas Original Anexos 2 anexos
RECIBE Situación Herencia Res
Nombre y rúbrica
INSTITUTO NACIONAL DE ESTADÍSTICA Y GEOGRAFÍA



DESARROLLO ECONÓMICO

"2024, Bicentenario de la integración de Oaxaca a la República Mexicana"

Oficio: SEDECO/SIEyMR/DSIE/037/04/2024

Asunto: Incorporación de la Actualización de la OVIE al PAT 2024.

Tlaxiáctac de Cabrera, Oax, a 23 de abril del 2024.

C. Juanita Arcelia Cruz Cruz

Directora General del Instituto de Planeación para el Bienestar
y Presidenta del Comité Estatal de Información Estadística y Geografía

PRESENTE

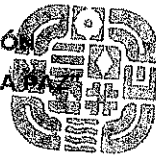
Con el fin de dar cobertura al acuerdo GT-20-02-04-24/ACU-03 "Se integrará al PAT el proyecto: Actualización de la OVIE" tomado en la reunión de trabajo realizada el día lunes 1 de abril de 2024, entre el personal del Instituto Nacional de Estadística y Geografía (INEGI) y de la Secretaría de Desarrollo Económico (SEDECO), por este medio solicito a usted la inclusión del proyecto de actualización de la Oficina Virtual de Información Económica (OVIE) al Programa Anual de Trabajo 2024 del Comité Estatal de Información Estadística y Geográfica del Estado de Oaxaca.

Sin más por el momento, le envío un cordial saludo.

ATENTAMENTE

SUFRAGIO EFECTIVO, NO REELECCIÓN

"EL RESPETO AL DERECHO AJENO ES LA BASE DE LA LIBERTAD"



OAXACA
GOBIERNO DEL ESTADO

DESARROLLO ECONÓMICO
SECRETARÍA DE DESARROLLO
ECONÓMICO

2023-2028

SECCIÓN DE

**SISTEMATIZACIÓN DE LA
INFORMACIÓN ECONÓMICA**

Abraham David Guzmán Cabrera

Director de Sistematización de la Información Económica

Secretaría de Desarrollo Económico

Con copia para:
Alma Gandhi Jiménez Castro, Subsecretaría de Impulso Económico y Mejora Regulatoria
Expediente
ADGC/adgc

Ciudad Administrativa "Benemérito de las Américas"
Carretera Internacional Oaxaca - Istmo Km. 11.5 Edificio 5 "Porfirio Díaz" Nivel 1 C.P. 68270
Tlaxiáctac de Cabrera, Oaxaca. Tel. 951 501 5000 Ext. 12000
Correo: oficialia.sedeco@oaxaca.gob.mx



"2024, AÑO DEL BICENTENARIO DE LA INTEGRACIÓN DE OAXACA A LA REPÚBLICA MEXICANA"

DEPENDENCIA:	COORDINACIÓN ESTATAL DE PROTECCIÓN CIVIL Y GESTIÓN DE RIESGOS.
ÁREA:	DIRECCIÓN DE INVESTIGACIÓN, DIAGNÓSTICO Y GESTIÓN DE RIESGOS
OFICIO NÚM.:	CEPCyGR/DADR/054/2024
ASUNTO:	SOLICITUD

Oaxaca de Juárez, Oaxaca; a 24 de abril de 2024.

LIC. JUANITA CRUZ CRUZ
DIRECTORA GENERAL DEL INSTITUTO
DE PLANEACIÓN PARA EL BIENESTAR
P R E S E N T E

Con base en la realización de la actualización e integración a plataforma SISPLADE, se solicita incluir en el PAT 2024 el proyecto de Mapas de Percepción de Riesgos para 20 Municipios con Infraestructura Básica Prioritaria, esto con el objetivo de proporcionar a los municipios que se encuentran lejos de zonas urbanas una herramienta de identificación de riesgos accesible y de bajo costo.

Sin otro particular, hago propicia la ocasión para enviarle un cordial saludo.

ATENTAMENTE
SUFRAGIO EFECTIVO NO REELECCIÓN
"EL RESPETO AL DERECHO AJENO ES LA PAZ"


LUIS JAVIER VALERIANO GONZALEZ
DIRECTOR DE INVESTIGACIÓN, DIAGNÓSTICO
Y GESTIÓN DE RIESGOS

Colón 719, Barrio de los Siete Principes, Oaxaca de
Juárez, Oaxaca. C.P. 68000
9511447028
cepcygr@gmail.com